1. SITUACIÓN
    1.1 SITUACIÓN
    1.2 DISTRIBUCIÓN DE HOJAS
2. PLANTA ESTADO ACTUAL
    2.1 LEVANTAMIENTO TOPOGRÁFICO
    2.2 REPLANTEO EJES
    2.3 DETALLE REPLANTEOS
3. PLANTA SERVICIOS EXISTENTES
4. PLANTA ESTADO DEFINITIVO
5. FASES URBANIZACIÓN
6. PLANTA DEMOLICIONES
7. PERFILES LONGITUDINALES VIARIO
8. SECCIONES TRANSVERSALES VIARIO
9. SECCIONES TIPO Y DETALLES URBANIZACIÓN
10. RED DE ABASTECIMIENTO
    10.1 PLANTA RED DE ABASTECIMIENTO
    10.2 DETALLES RED DE ABASTECIMIENTO
11. RED DE SANEAMIENTO - FECALES
    11.1 PLANTA RED DE FECALES
    11.2 PERFILES LONGITUDINALES FECALES
    11.3 DETALLES DE SANEAMIENTO
12. RED DE SANEAMIENTO - PLUVIALES
    12.1 PLANTA RED DE PLUVIALES
    12.2 PERFILES LONGITUDINALES PLUVIALES
    12.3 BALSA DE RETENCIÓN
13. RED DE ENERGÍA
    13.1 PLANTA DE POTENCIAS
    13.2 PLANTA DE CANALIZACIONES M.T.
    13.3 PLANTA DE MEDIA TENSIÓN
    13.4 PLANTA DE BAJA TENSIÓN
    13.5 DETALLES ENERGÍA
14. RED DE ALUMBRADO
    14.1 PLANTA DE CANALIZACIONES
    14.2 PLANTA DE LÍNEAS
    14.3 DETALLES DE ALUMBRADO
15. RED DE TELECOMUNICACIONES
    15.1 PLANTA RED DE TELECOMUNICACIONES
    15.2 DETALLES DE TELECOMUNICACIONES
16. RED DE GAS
    16.1 PLANTA RED GAS
    16.2 DETALLES GAS
17. RED DE RIEGO
    17.1 PLANTA RED DE RIEGO
    17.2 DETALLES DE RIEGO
18. PLANTA DE JARDINERÍA
19. PLANTA SEÑALIZACIÓN
    19.1 PLANTA SEÑALIZACIÓN
    19.2 DETALLES SEÑALIZACIÓN
20. PLANTA MOBILIARIO URBANO
21. DESVÍOS DE TRÁFICO

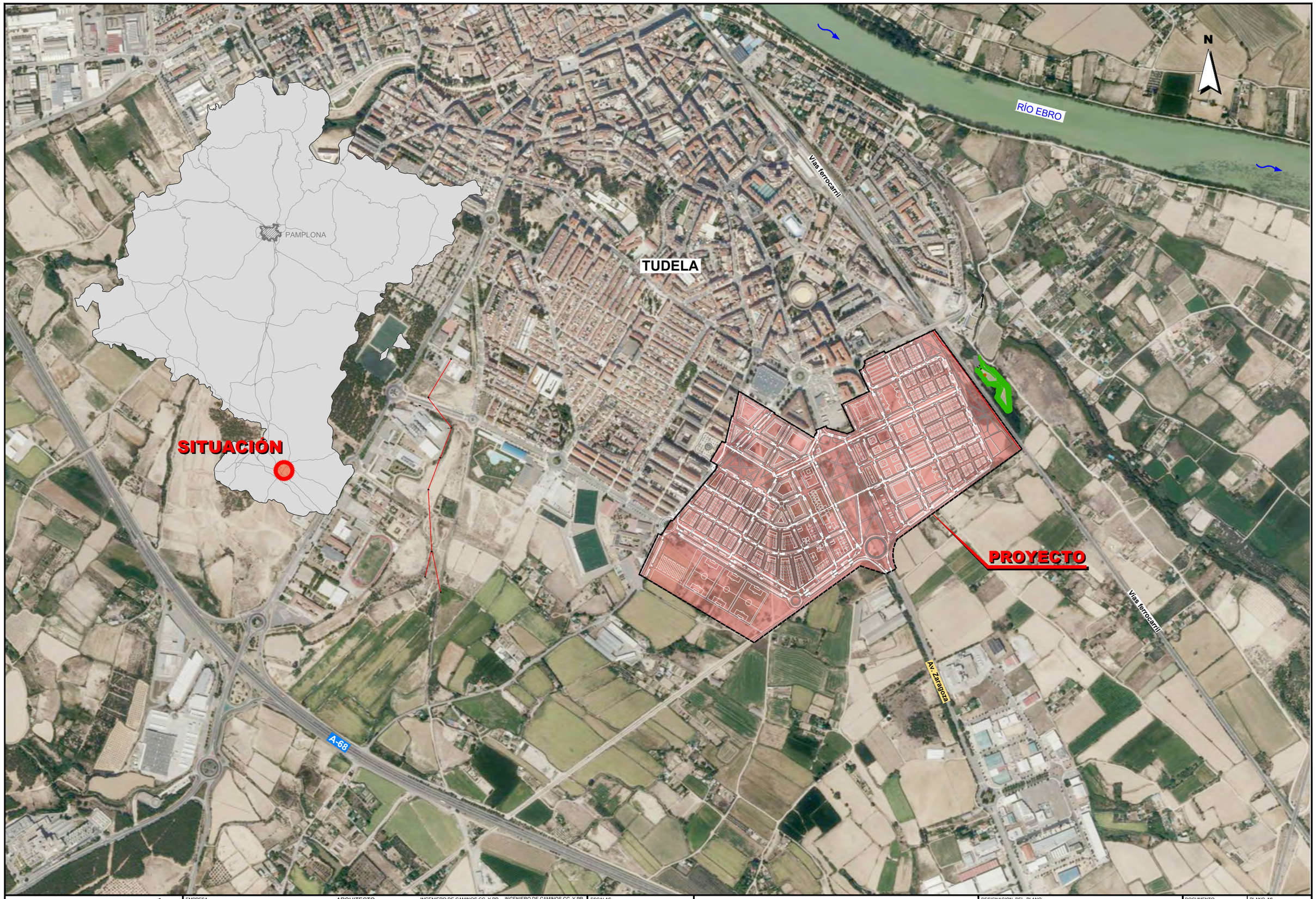

JUNTA DE COMPENSACIÓN GARDACHALES	EMPRESA CONSULTORA RAFAEL MONEO VS PROYECTOS, SERVICIOS Y URBANISMO S.L.	ARQUITECTO Rafael Moneo Vallés	INGENIERO DE CAMINOS CC. Y PP. JOAQUIN SALANUEVA ETAYO	INGENIERO DE CAMINOS CC. Y PP. JOAQUIN SALANUEVA HERRERO	ESCALAS 1/10.000 ORIGINALES / GRAFICAS	**MODIFICACIÓN DEL PROYECTO DE URBANIZACIÓN DE GARDACHALES**	DESIGNACION DEL PLANO **SITUACIÓN Y EMPLAZAMIENTO**	DOCUMENTO 1.1_Situacion.dwg FECHA MAYO 2026	PLANO Nº 1.1 HOJA 1 DE 1

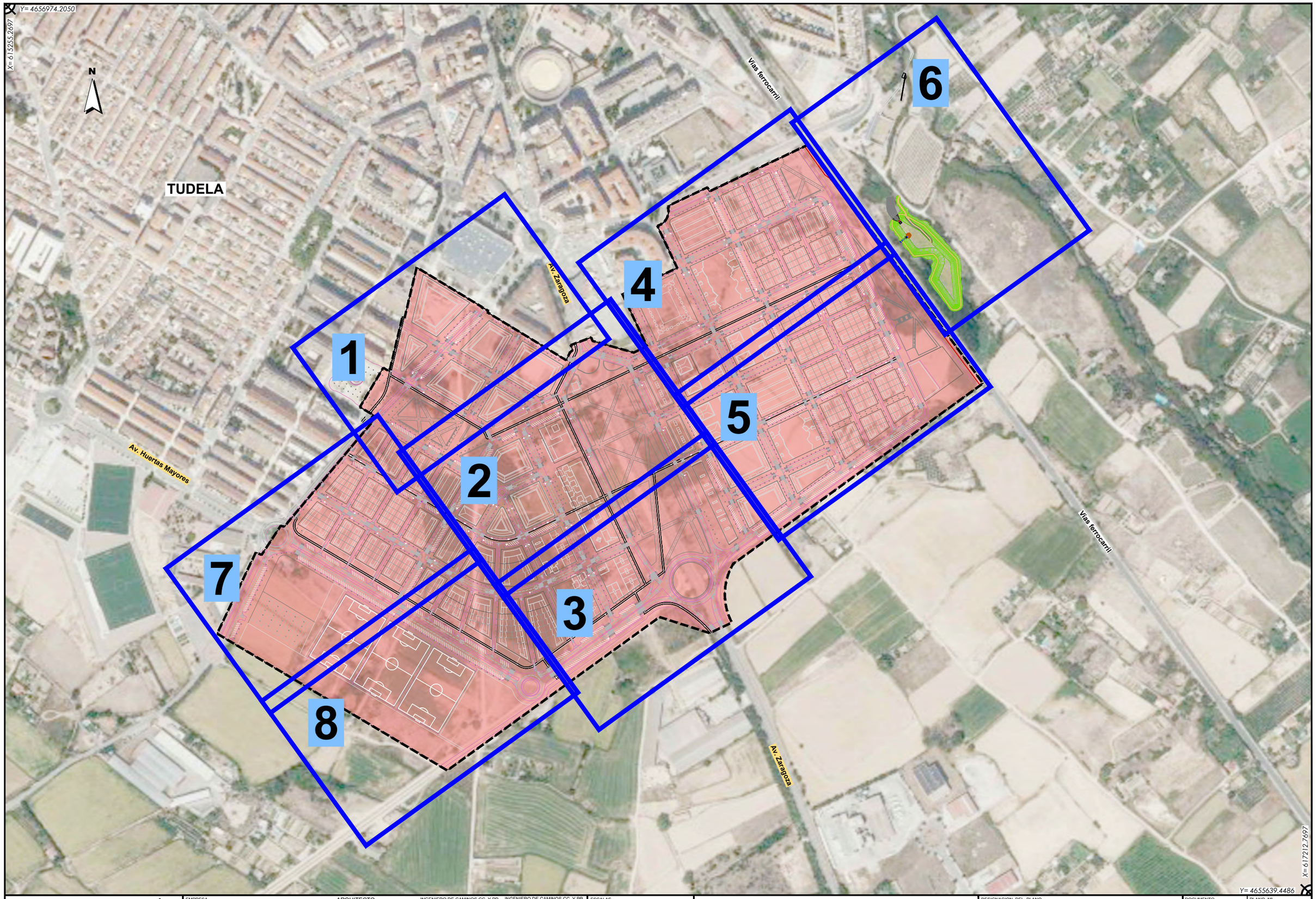

JUNTA DE COMPENSACIÓN GARDACHALES	EMPRESA CONSULTORA RAFAEL MONEO PROYECTOS, SERVICIOS Y URBANISMO S.L.	ARQUITECTO Rafael Moneo Vallés	INGENIERO DE CAMINOS CC. Y PP. JOAQUIN SALANUEVA ETAYO	INGENIERO DE CAMINOS CC. Y PP. JOAQUIN SALANUEVA HERRERO	ESCALAS 1/5.000 ORIGINALES	0 25 50m. GRAFICAS	**MODIFICACIÓN DEL PROYECTO DE URBANIZACIÓN DE GARDACHALES**	DESIGNACION DEL PLANO **DISTRIBUCIÓN DE HOJAS**

DOCUMENTO 1.2_Dist.hojas.dwg	PLANO Nº 1.2
FECHA MAYO 2026	HOJA 1 DE 1

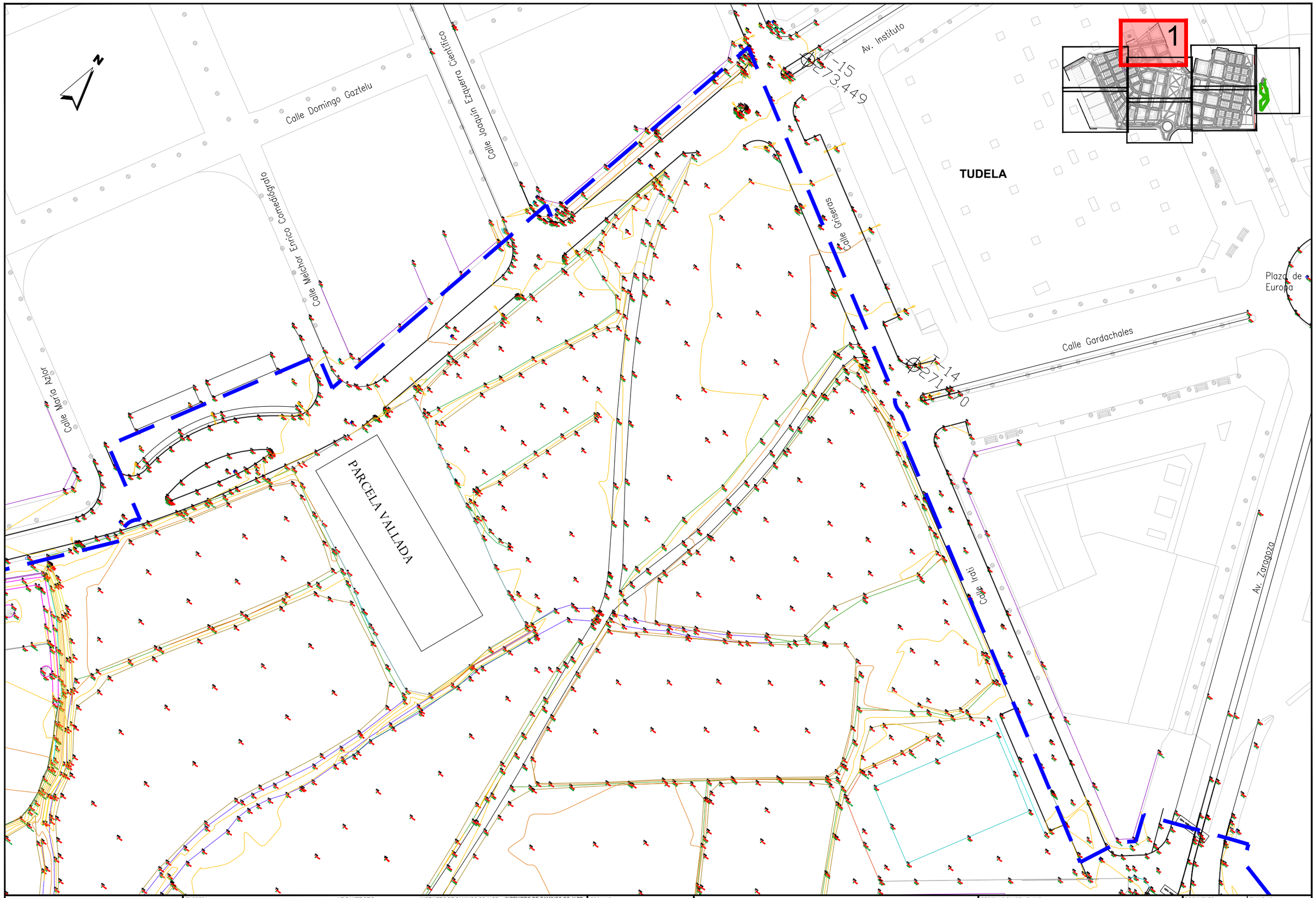

JUNTA DE COMPENSACIÓN GARDACHALES	EMPRESA CONSULTORA RAFAEL MONEO PROYECTOS, SERVICIOS Y URBANISMO S.L.	ARQUITECTO Rafael Moneo Vallés	INGENIERO DE CAMINOS CC. Y PP. JOAQUIN SALANUEVA ETAYO	INGENIERO DE CAMINOS CC. Y PP. JOAQUIN SALANUEVA HERRERO	ESCALAS 1/1.000 ORIGINALES / GRAFICAS	**MODIFICACIÓN DEL PROYECTO DE URBANIZACIÓN DE GARDACHALES**	DESIGNACION DEL PLANO **PLANTA ESTADO ACTUAL LEVANTAMIENTO TOPOGRÁFICO**

DOCUMENTO: 2.1_Pl.topo.dwg — PLANO Nº: 2.1
FECHA: MAYO 2026 — HOJA 1 DE 8

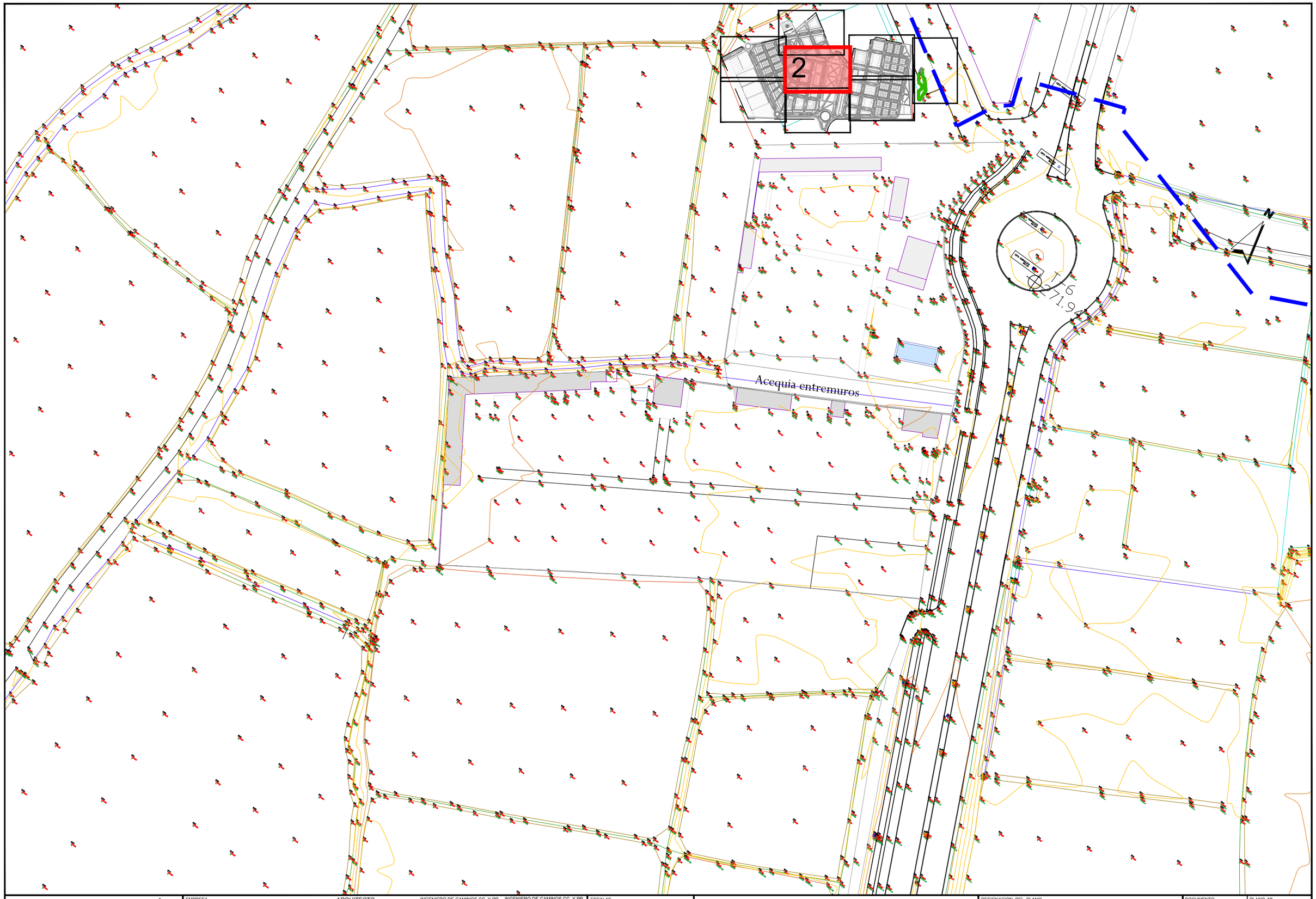

JUNTA DE COMPENSACIÓN GARDACHALES	EMPRESA CONSULTORA RAFAEL MONEO PROYECTOS, SERVICIOS Y URBANISMO S.L.	ARQUITECTO Rafael Moneo Vallés	INGENIERO DE CAMINOS CC. Y PP. JOAQUIN SALANUEVA ETAYO	INGENIERO DE CAMINOS CC. Y PP. JOAQUIN SALANUEVA HERRERO	ESCALAS 1/1.000 ORIGINALES	0 5 10m. GRAFICAS	**MODIFICACIÓN DEL PROYECTO DE URBANIZACIÓN DE GARDACHALES**

DESIGNACION DEL PLANO **PLANTA ESTADO ACTUAL LEVANTAMIENTO TOPOGRÁFICO**	DOCUMENTO 2.1_Pl.topo.dwg	PLANO Nº 2.1
	FECHA MAYO 2026	HOJA 2 DE 8

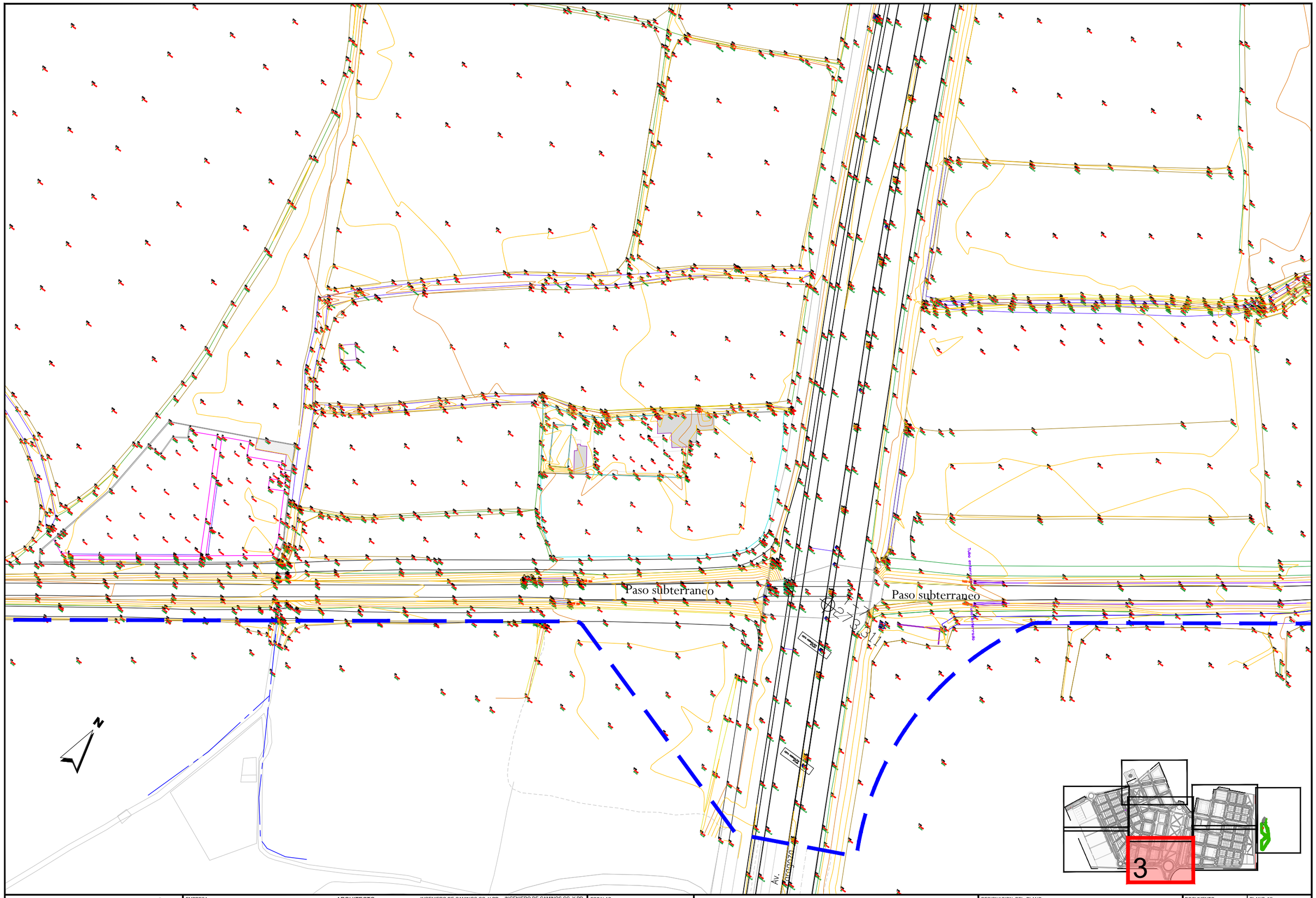

JUNTA DE COMPENSACIÓN GARDACHALES	EMPRESA CONSULTORA RAFAEL MONEO PROYECTOS, SERVICIOS Y URBANISMO S.L.	ARQUITECTO Rafael Moneo Vallés	INGENIERO DE CAMINOS CC. Y PP. JOAQUIN SALANUEVA ETAYO	INGENIERO DE CAMINOS CC. Y PP. JOAQUIN SALANUEVA HERRERO	ESCALAS 1/1.000 ORIGINALES / GRAFICAS	**MODIFICACIÓN DEL PROYECTO DE URBANIZACIÓN DE GARDACHALES**

DESIGNACION DEL PLANO **PLANTA ESTADO ACTUAL** **LEVANTAMIENTO TOPOGRÁFICO**	DOCUMENTO 2.1_Pl.topo.dwg FECHA MAYO 2026	PLANO Nº 2.1 HOJA 3 DE 8

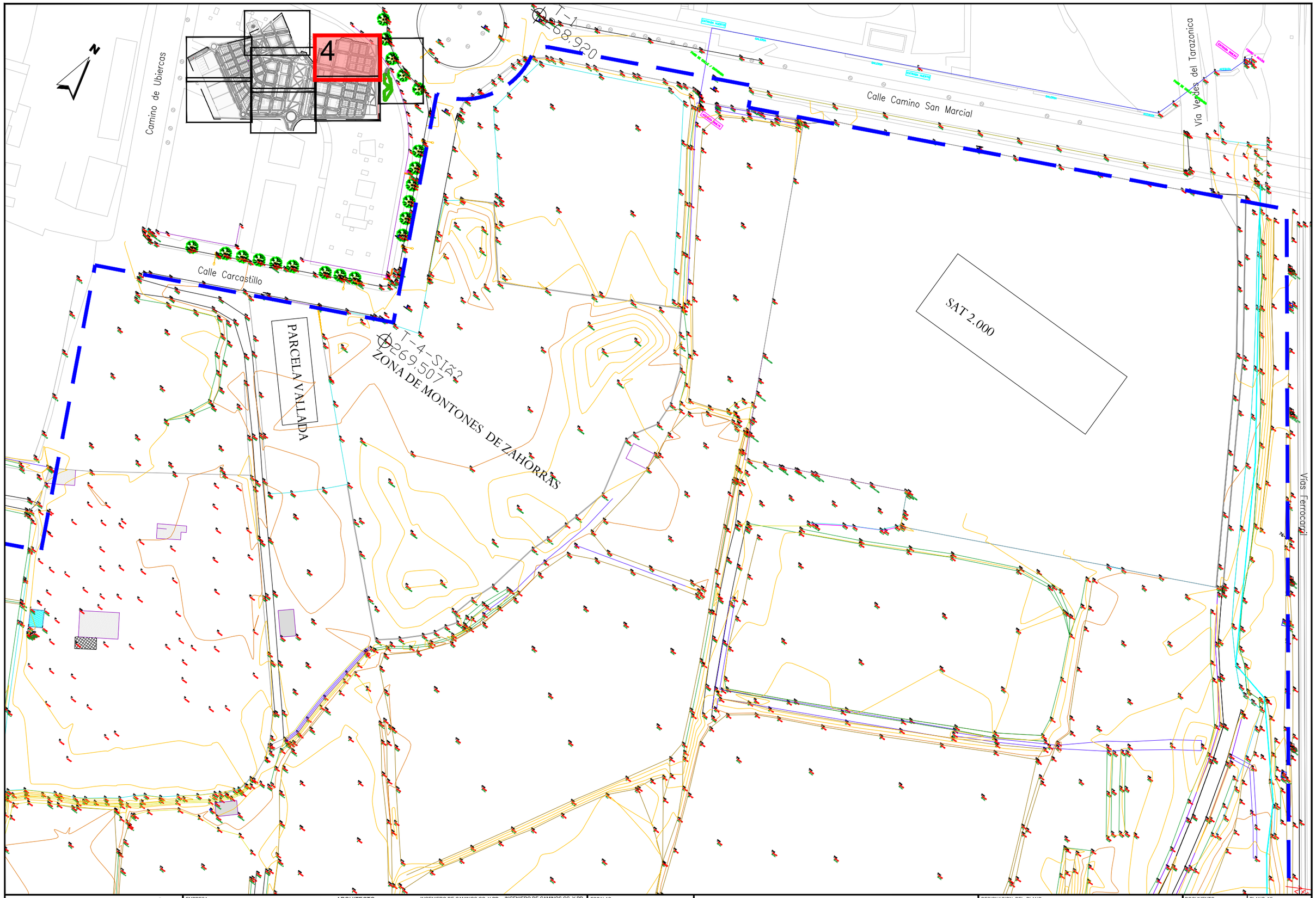

JUNTA DE COMPENSACIÓN GARDACHALES	EMPRESA CONSULTORA RAFAEL MONEO PROYECTOS, SERVICIOS Y URBANISMO S.L.	ARQUITECTO Rafael Moneo Vallés	INGENIERO DE CAMINOS CC. Y PP. JOAQUIN SALANUEVA ETAYO	INGENIERO DE CAMINOS CC. Y PP. JOAQUIN SALANUEVA HERRERO	ESCALAS 1/1.000 ORIGINALES	0 5 10m. GRAFICAS	**MODIFICACIÓN DEL PROYECTO DE URBANIZACIÓN DE GARDACHALES**	DESIGNACION DEL PLANO **PLANTA ESTADO ACTUAL LEVANTAMIENTO TOPOGRÁFICO**

DOCUMENTO 2.1_Pl.topo.dwg	PLANO Nº 2.1
FECHA MAYO 2026	HOJA 4 DE 8

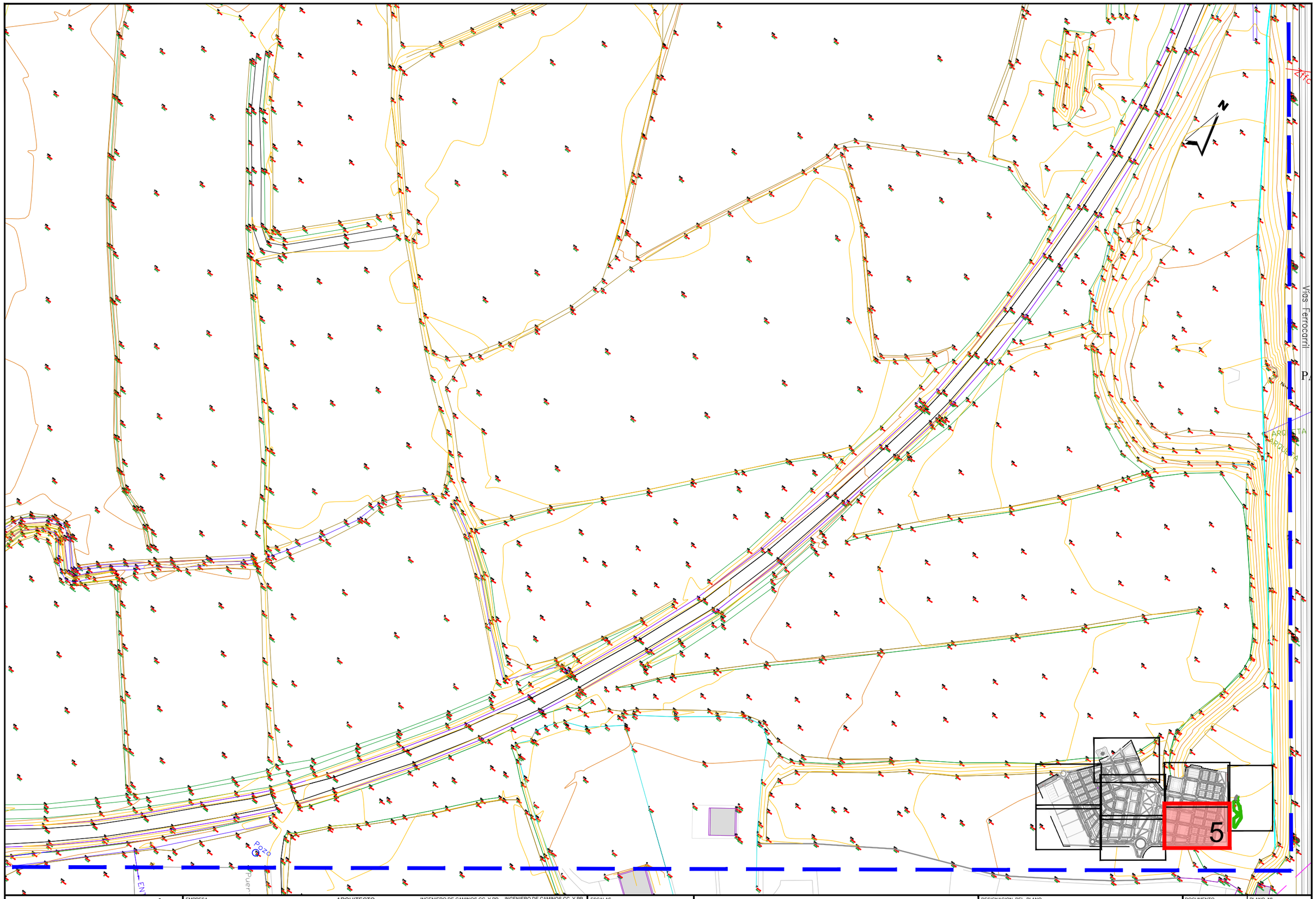

JUNTA DE COMPENSACIÓN GARDACHALES	EMPRESA CONSULTORA RAFAEL MONEO VS PROYECTOS, SERVICIOS Y URBANISMO S.L.	ARQUITECTO Rafael Moneo Vallés	INGENIERO DE CAMINOS CC. Y PP. JOAQUIN SALANUEVA ETAYO	INGENIERO DE CAMINOS CC. Y PP. JOAQUIN SALANUEVA HERRERO	ESCALAS 1/1.000 ORIGINALES — GRAFICAS (0 5 10m)	**MODIFICACIÓN DEL PROYECTO DE URBANIZACIÓN DE GARDACHALES**	DESIGNACION DEL PLANO **PLANTA ESTADO ACTUAL LEVANTAMIENTO TOPOGRÁFICO**

DOCUMENTO: 2.1_Pl.topo.dwg
FECHA: MAYO 2026
PLANO Nº 2.1
HOJA 5 DE 8

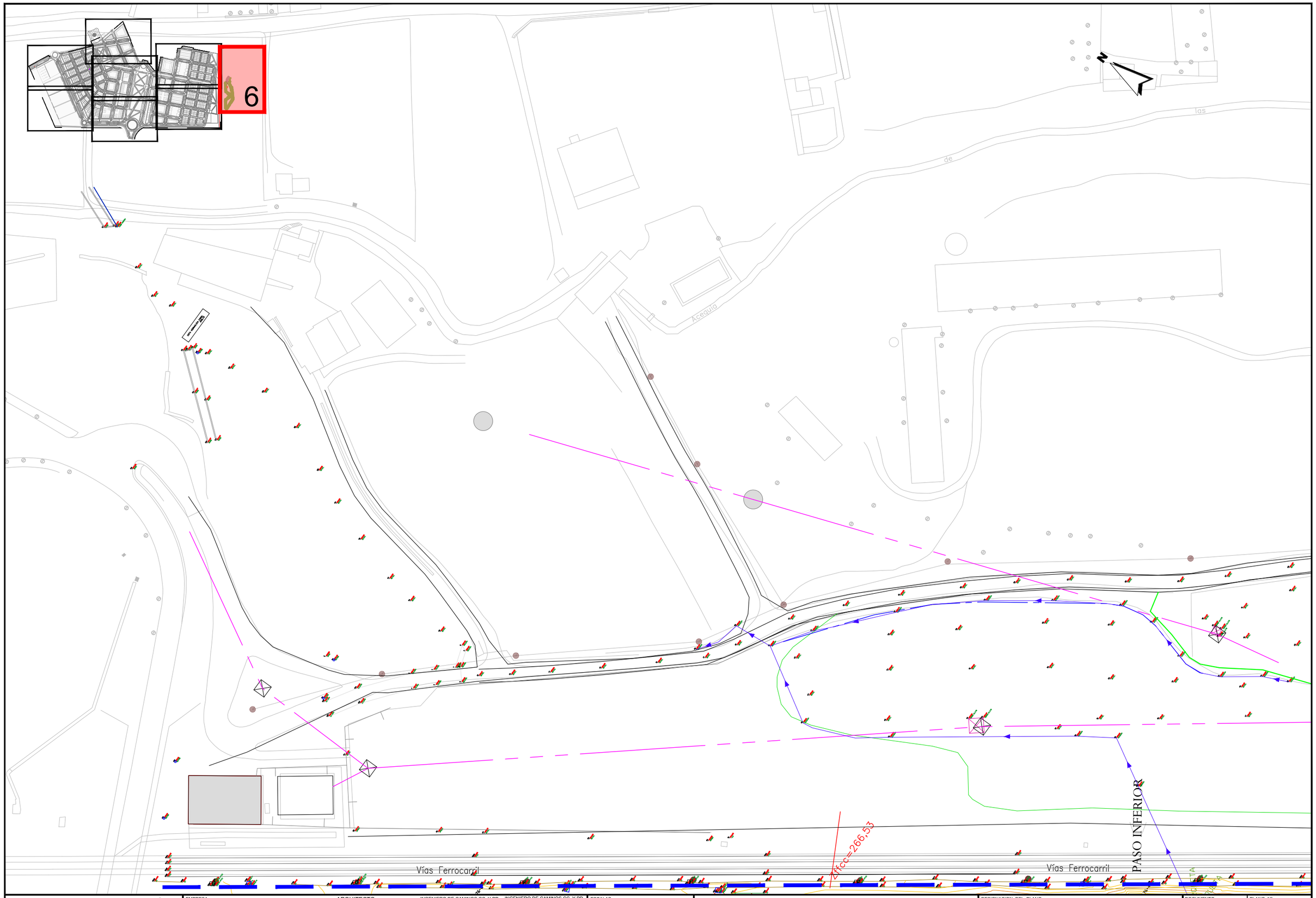

JUNTA DE COMPENSACIÓN GARDACHALES	EMPRESA CONSULTORA RAFAEL MONEO PROYECTOS, SERVICIOS Y URBANISMO S.L.	ARQUITECTO Rafael Moneo Vallés	INGENIERO DE CAMINOS CC. Y PP. JOAQUIN SALANUEVA ETAYO	INGENIERO DE CAMINOS CC. Y PP. JOAQUIN SALANUEVA HERRERO	ESCALAS 1/1.000 ORIGINALES / GRAFICAS	**MODIFICACIÓN DEL PROYECTO DE URBANIZACIÓN DE GARDACHALES**	DESIGNACION DEL PLANO **PLANTA ESTADO ACTUAL LEVANTAMIENTO TOPOGRÁFICO**	DOCUMENTO 2.1_Pl.topo.dwg FECHA MAYO 2026	PLANO Nº 2.1 HOJA 6 DE 8

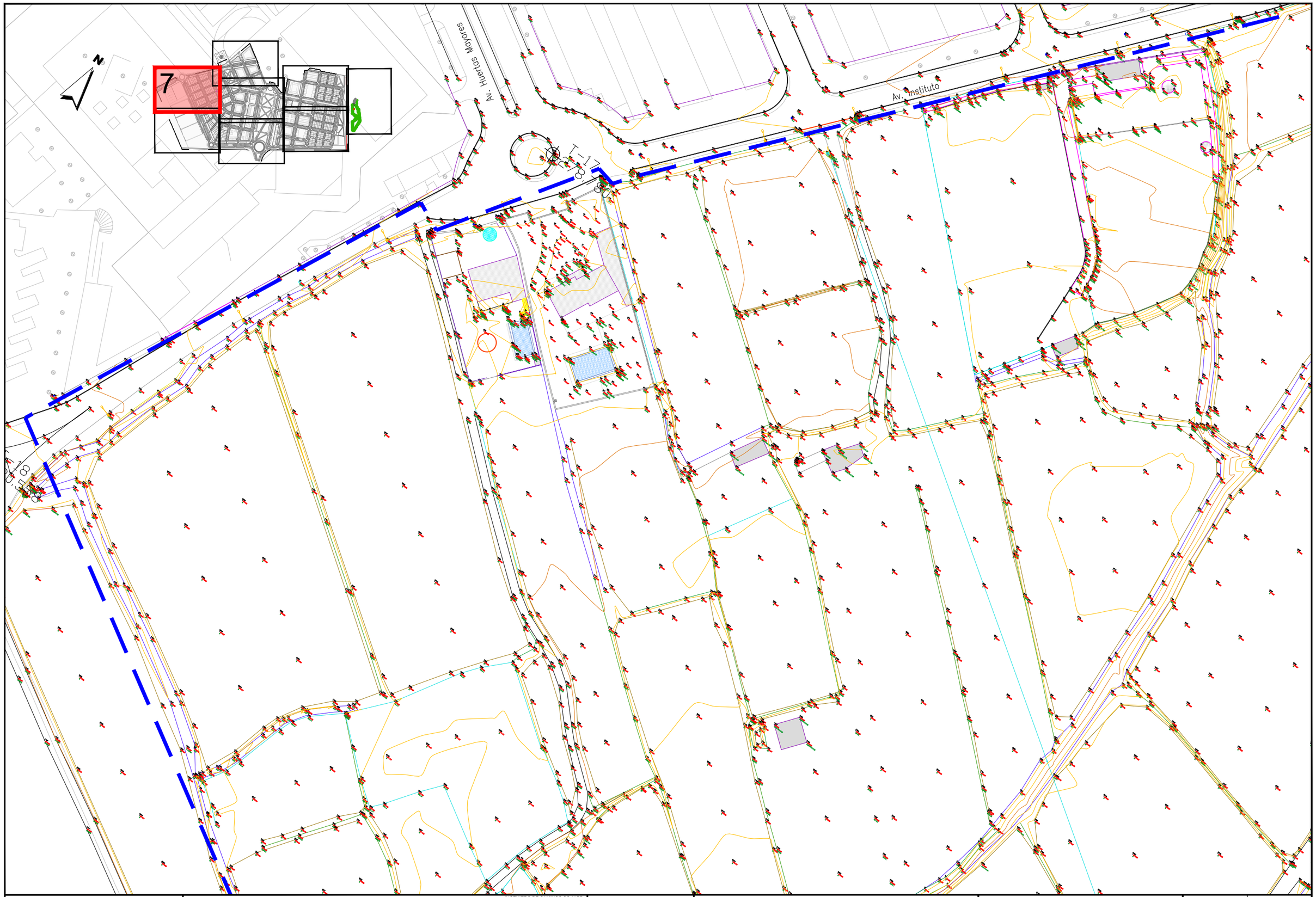

JUNTA DE COMPENSACIÓN GARDACHALES	EMPRESA CONSULTORA RAFAEL MONEO PROYECTOS, SERVICIOS Y URBANISMO S.L.	ARQUITECTO Rafael Moneo Vallés	INGENIERO DE CAMINOS CC. Y PP. JOAQUIN SALANUEVA ETAYO	INGENIERO DE CAMINOS CC. Y PP. JOAQUIN SALANUEVA HERRERO	ESCALAS 1/1.000 ORIGINALES	0 5 10m. GRAFICAS	**MODIFICACIÓN DEL PROYECTO DE URBANIZACIÓN DE GARDACHALES**

DESIGNACION DEL PLANO **PLANTA ESTADO ACTUAL LEVANTAMIENTO TOPOGRÁFICO**	DOCUMENTO 2.1_Pl.topo.dwg FECHA MAYO 2026	PLANO Nº 2.1 HOJA 7 DE 8

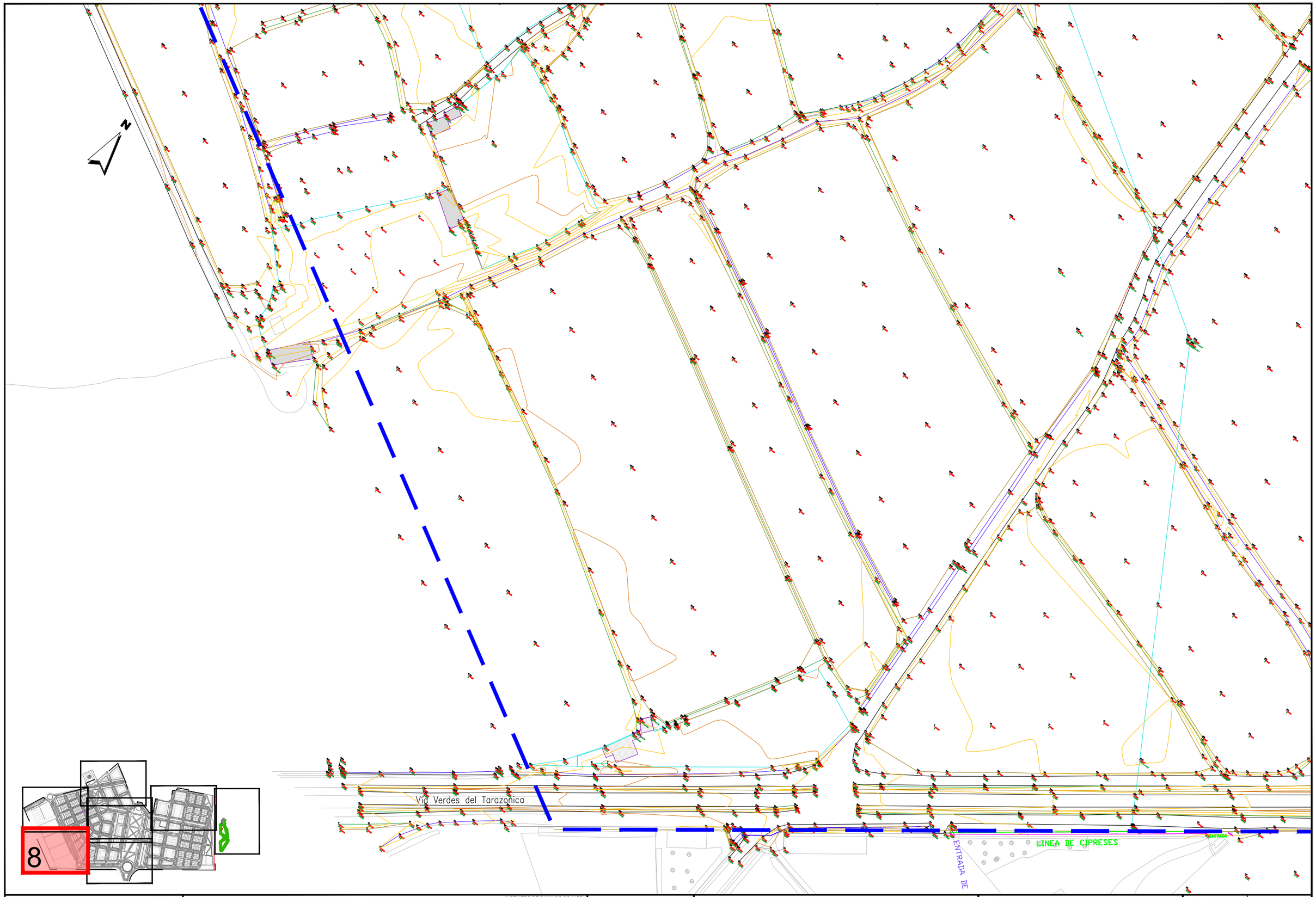

JUNTA DE COMPENSACIÓN GARDACHALES	EMPRESA CONSULTORA RAFAEL MONEO PROYECTOS, SERVICIOS Y URBANISMO S.L.	ARQUITECTO Rafael Moneo Vallés	INGENIERO DE CAMINOS CC. Y PP. JOAQUIN SALANUEVA ETAYO	INGENIERO DE CAMINOS CC. Y PP. JOAQUIN SALANUEVA HERRERO	ESCALAS 1/1.000 ORIGINALES / GRAFICAS	**MODIFICACIÓN DEL PROYECTO DE URBANIZACIÓN DE GARDACHALES**	DESIGNACION DEL PLANO **PLANTA ESTADO ACTUAL LEVANTAMIENTO TOPOGRÁFICO**

DOCUMENTO: 2.1_Pl.topo.dwg
FECHA: MAYO 2026
PLANO Nº 2.1
HOJA 8 DE 8

JUNTA DE COMPENSACIÓN GARDACHALES	EMPRESA CONSULTORA	ARQUITECTO	INGENIERO DE CAMINOS CC. Y PP.	INGENIERO DE CAMINOS CC. Y PP.	ESCALAS	MODIFICACIÓN DEL PROYECTO DE URBANIZACIÓN DE GARDACHALES	DESIGNACION DEL PLANO	DOCUMENTO	PLANO Nº
	RAFAEL MONEO VS PROYECTOS, SERVICIOS Y URBANISMO S.L.	Rafael Moneo Vallés	JOAQUIN SALANUEVA ETAYO	JOAQUIN SALANUEVA HERRERO	1/1.000 ORIGINALES — GRAFICAS		PLANTA ESTADO ACTUAL REPLANTEO EJES	2.2_Pl.replanteo.dwg	2.2
								FECHA MAYO 2026	HOJA 1 DE 8

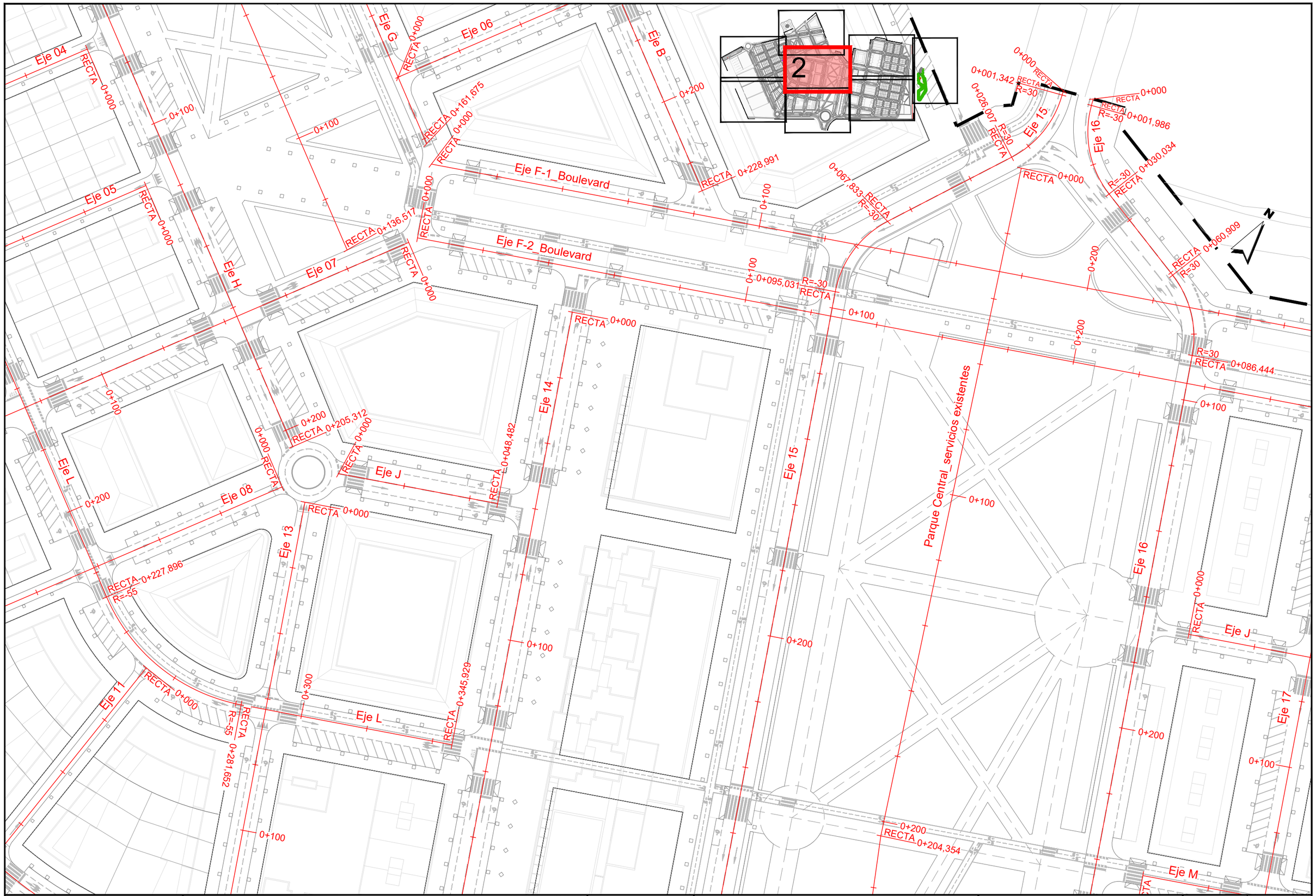

JUNTA DE COMPENSACIÓN GARDACHALES	EMPRESA CONSULTORA RAFAEL MONEO PROYECTOS, SERVICIOS Y URBANISMO S.L.	ARQUITECTO Rafael Moneo Vallés	INGENIERO DE CAMINOS CC. Y PP. JOAQUIN SALANUEVA ETAYO	INGENIERO DE CAMINOS CC. Y PP. JOAQUIN SALANUEVA HERRERO	ESCALAS 1/1.000 ORIGINALES	0 5 10m. GRAFICAS	**MODIFICACIÓN DEL PROYECTO DE URBANIZACIÓN DE GARDACHALES**	DESIGNACION DEL PLANO **PLANTA ESTADO ACTUAL REPLANTEO EJES**	DOCUMENTO 2.2_Pl.replanteo.dwg FECHA MAYO 2026	PLANO Nº 2.2 HOJA 2 DE 8

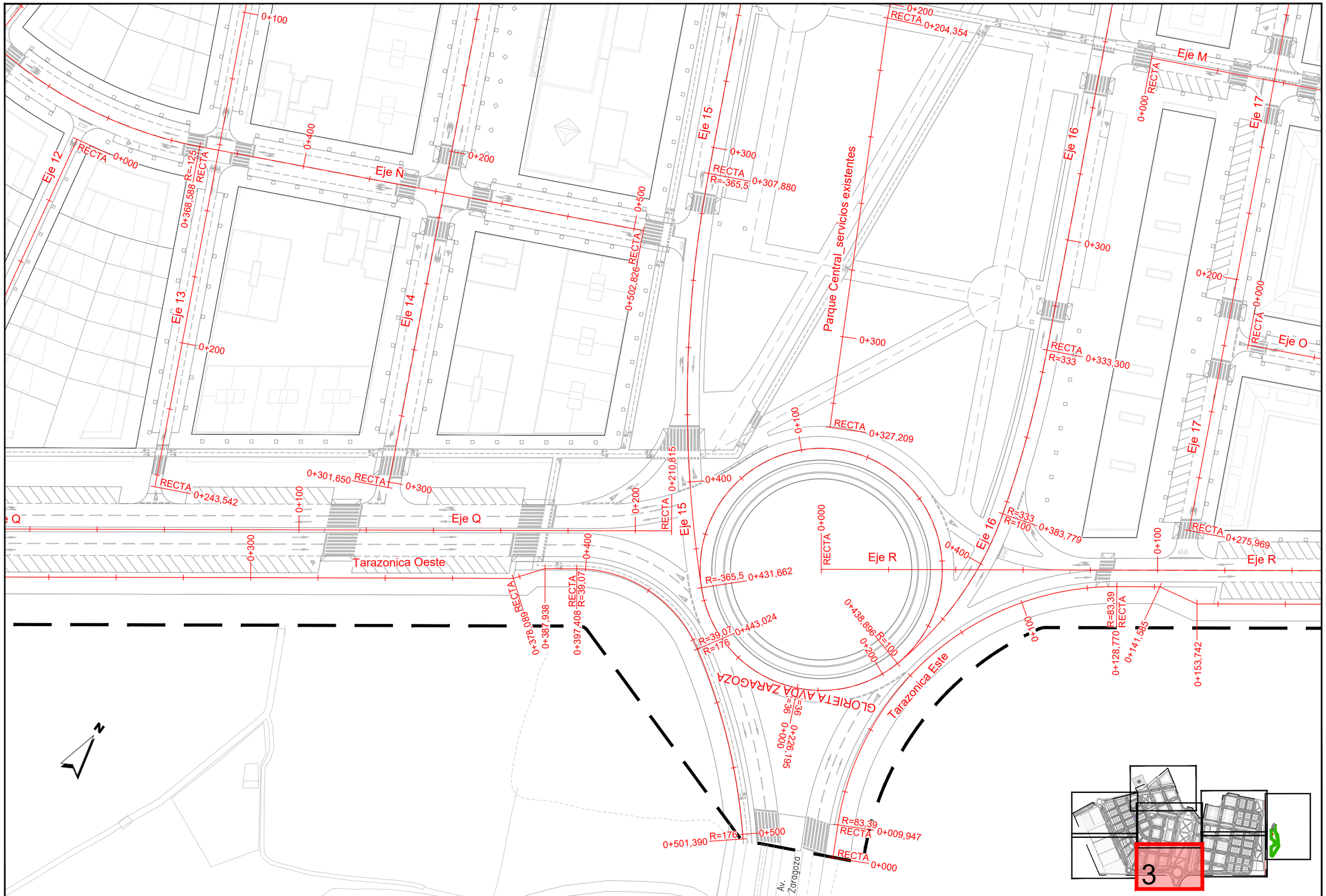

JUNTA DE COMPENSACIÓN GARDACHALES	EMPRESA CONSULTORA RAFAEL MONEO VS PROYECTOS, SERVICIOS Y URBANISMO S.L.	ARQUITECTO Rafael Moneo Vallés	INGENIERO DE CAMINOS CC. Y PP. JOAQUIN SALANUEVA ETAYO	INGENIERO DE CAMINOS CC. Y PP. JOAQUIN SALANUEVA HERRERO	ESCALAS 1/1.000 ORIGINALES	0 5 10m GRAFICAS	MODIFICACIÓN DEL PROYECTO DE URBANIZACIÓN DE GARDACHALES	DESIGNACION DEL PLANO PLANTA ESTADO ACTUAL REPLANTEO EJES	DOCUMENTO 2.2_Pl.replanteo.dwg FECHA MAYO 2026	PLANO Nº 2.2 HOJA 3 DE 8

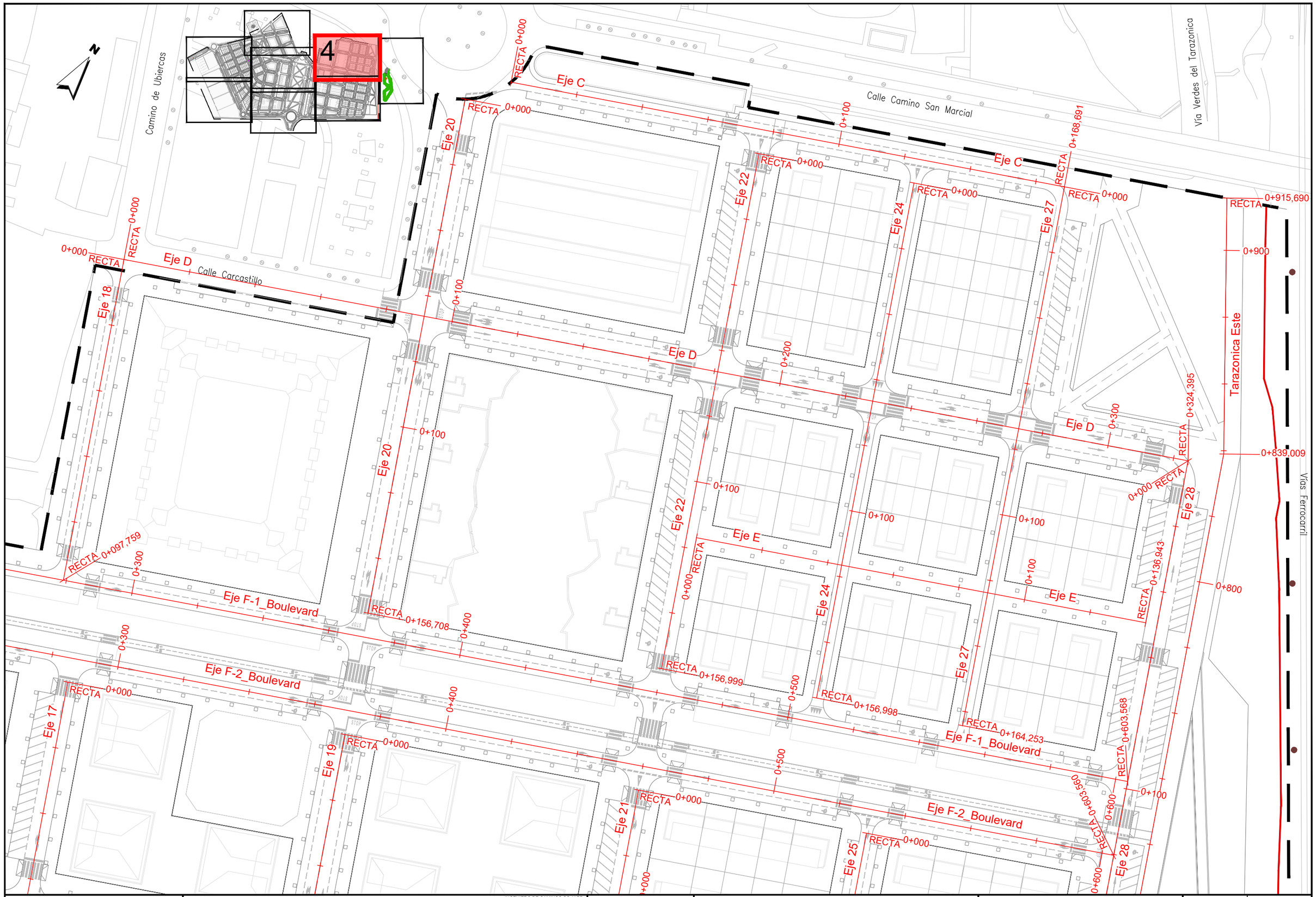

JUNTA DE COMPENSACIÓN GARDACHALES	EMPRESA CONSULTORA RAFAEL MONEO PROYECTOS, SERVICIOS Y URBANISMO S.L.	ARQUITECTO Rafael Moneo Vallés	INGENIERO DE CAMINOS CC. Y PP. JOAQUIN SALANUEVA ETAYO	INGENIERO DE CAMINOS CC. Y PP. JOAQUIN SALANUEVA HERRERO	ESCALAS 1/1.000 ORIGINALES	0 5 10m. GRAFICAS	**MODIFICACIÓN DEL PROYECTO DE URBANIZACIÓN DE GARDACHALES**	DESIGNACION DEL PLANO **PLANTA ESTADO ACTUAL REPLANTEO EJES**	DOCUMENTO 2.2_Pl.replanteo.dwg FECHA MAYO 2026	PLANO Nº 2.2 HOJA 4 DE 8

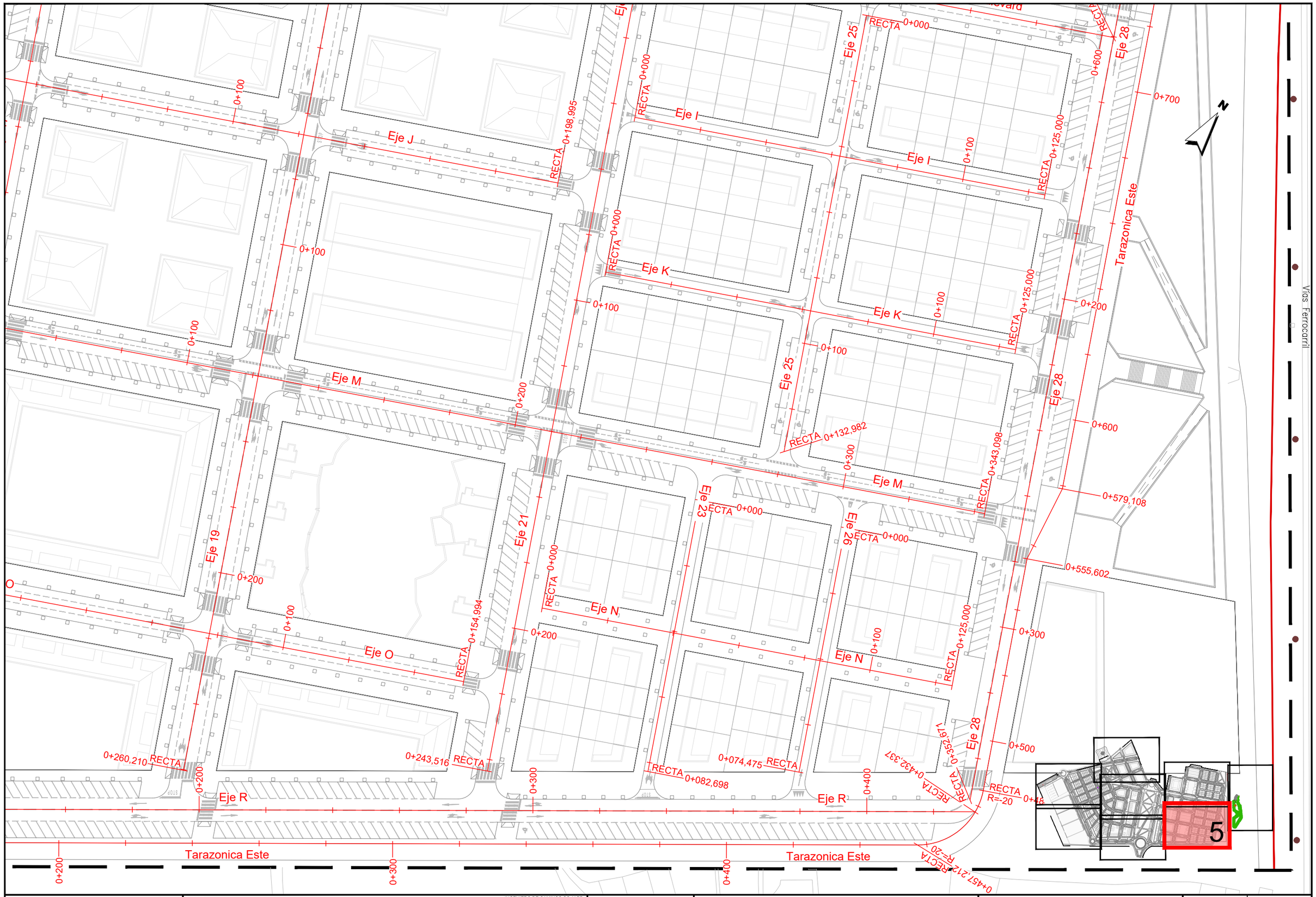

JUNTA DE COMPENSACIÓN GARDACHALES	EMPRESA CONSULTORA: RAFAEL MONEO (PROYECTOS, SERVICIOS Y URBANISMO S.L.)	ARQUITECTO: Rafael Moneo Vallés	INGENIERO DE CAMINOS CC. Y PP.: JOAQUIN SALANUEVA ETAYO	INGENIERO DE CAMINOS CC. Y PP.: JOAQUIN SALANUEVA HERRERO	ESCALAS: 1/1.000 ORIGINALES / GRAFICAS	MODIFICACIÓN DEL PROYECTO DE URBANIZACIÓN DE GARDACHALES	DESIGNACION DEL PLANO: PLANTA ESTADO ACTUAL REPLANTEO EJES	DOCUMENTO: 2.2_Pl.replanteo.dwg	PLANO Nº: 2.2
								FECHA: MAYO 2026	HOJA 5 DE 8

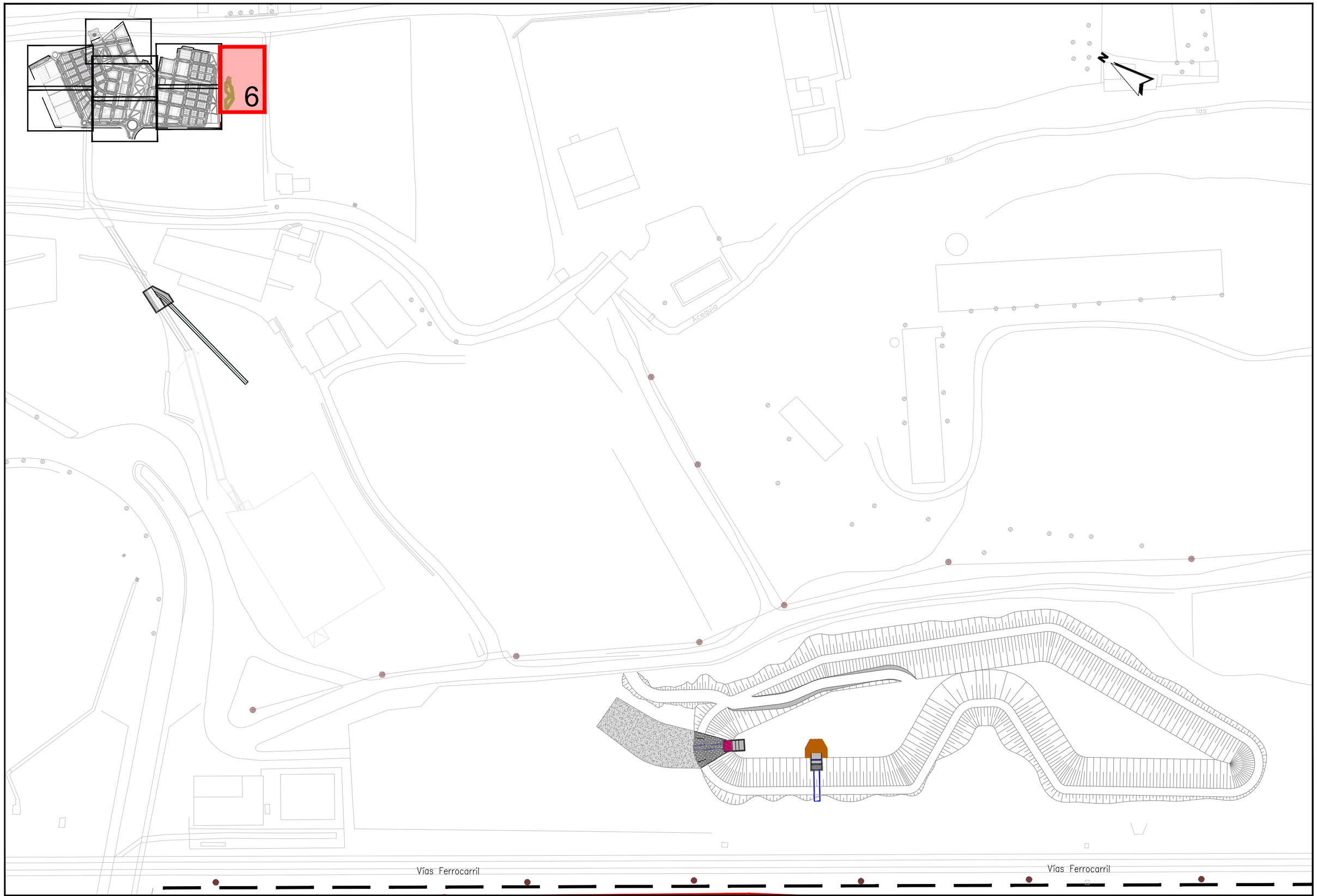

JUNTA DE COMPENSACIÓN GARDACHALES	EMPRESA CONSULTORA RAFAEL MONEO PROYECTOS, SERVICIOS Y URBANISMO S.L.	ARQUITECTO Rafael Moneo Vallés	INGENIERO DE CAMINOS CC. Y PP. JOAQUIN SALANUEVA ETAYO	INGENIERO DE CAMINOS CC. Y PP. JOAQUIN SALANUEVA HERRERO	ESCALAS 1/1.000 ORIGINALES / GRAFICAS	**MODIFICACIÓN DEL PROYECTO DE URBANIZACIÓN DE GARDACHALES**	DESIGNACION DEL PLANO **PLANTA ESTADO ACTUAL REPLANTEO EJES**	DOCUMENTO 2.2_Pl.replanteo.dwg FECHA MAYO 2026	PLANO Nº 2.2 HOJA 6 DE 8

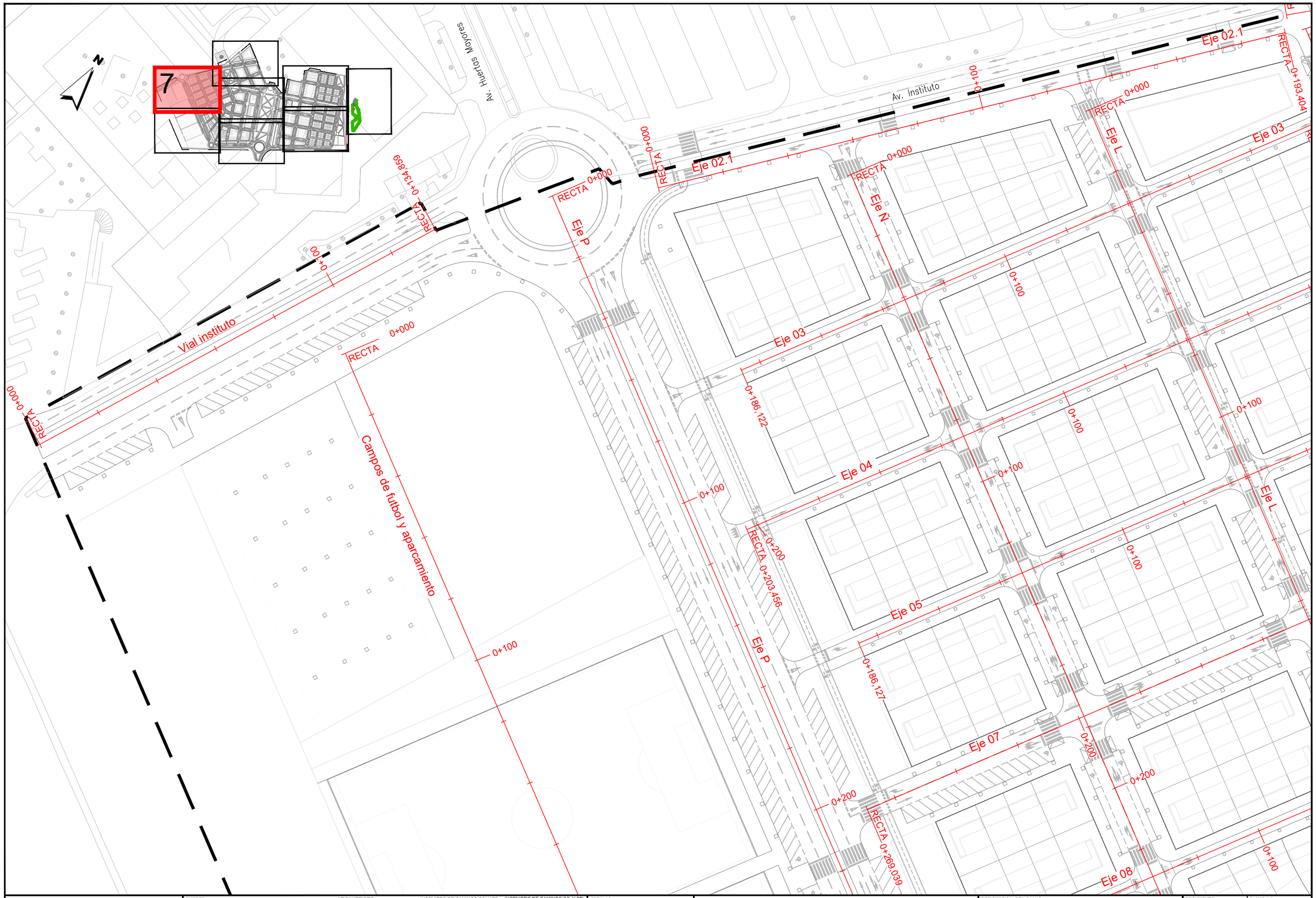

JUNTA DE COMPENSACIÓN GARDACHALES	EMPRESA CONSULTORA RAFAEL MONEO PROYECTOS, SERVICIOS Y URBANISMO S.L.	ARQUITECTO Rafael Moneo Vallés	INGENIERO DE CAMINOS CC. Y PP. JOAQUIN SALANUEVA ETAYO	INGENIERO DE CAMINOS CC. Y PP. JOAQUIN SALANUEVA HERRERO	ESCALAS 1/1.000 ORIGINALES / GRAFICAS	**MODIFICACIÓN DEL PROYECTO DE URBANIZACIÓN DE GARDACHALES**	DESIGNACION DEL PLANO **PLANTA ESTADO ACTUAL REPLANTEO EJES**

DOCUMENTO 2.2_Pl.replanteo.dwg	PLANO Nº 2.2
FECHA MAYO 2026	HOJA 7 DE 8

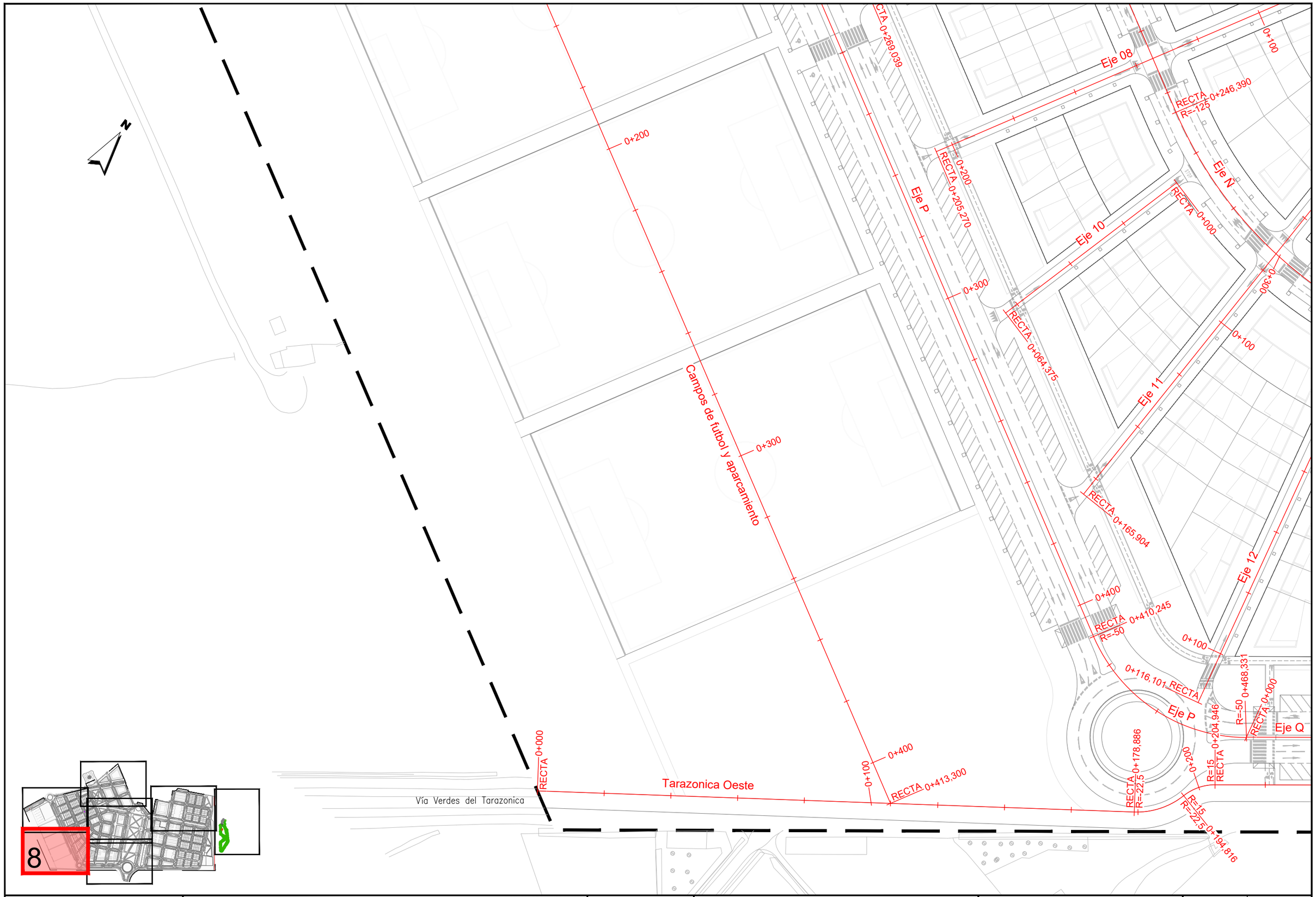

JUNTA DE COMPENSACIÓN GARDACHALES	EMPRESA CONSULTORA RAFAEL MONEO PROYECTOS, SERVICIOS Y URBANISMO S.L.	ARQUITECTO Rafael Moneo Vallés	INGENIERO DE CAMINOS CC. Y PP. JOAQUIN SALANUEVA ETAYO	INGENIERO DE CAMINOS CC. Y PP. JOAQUIN SALANUEVA HERRERO	ESCALAS 1/1.000 ORIGINALES / GRAFICAS	**MODIFICACIÓN DEL PROYECTO DE URBANIZACIÓN DE GARDACHALES**	DESIGNACION DEL PLANO **PLANTA ESTADO ACTUAL REPLANTEO EJES**

DOCUMENTO	PLANO Nº
2.2_Pl.replanteo.dwg	2.2
FECHA: MAYO 2026	HOJA 8 DE 8

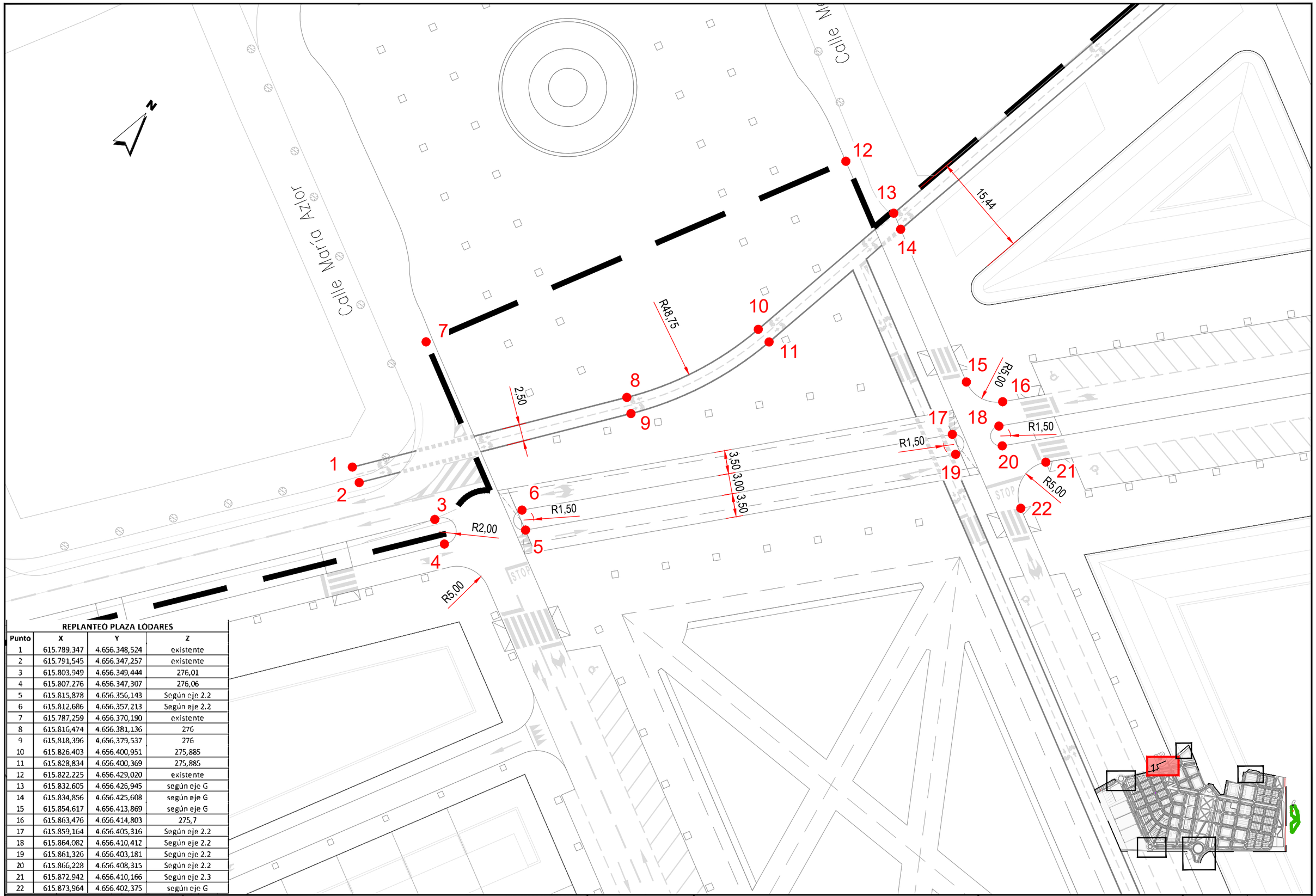

REPLANTEO PLAZA LODARES

Punto	X	Y	Z
1	615.789,347	4.656.348,524	existente
2	615.791,545	4.656.347,257	existente
3	615.803,949	4.656.349,444	276,01
4	615.807,276	4.656.347,307	276,06
5	615.815,878	4.656.356,143	Según eje 2.2
6	615.812,686	4.656.357,213	Según eje 2.2
7	615.787,259	4.656.370,190	existente
8	615.816,474	4.656.381,136	276
9	615.818,396	4.656.379,537	276
10	615.826,403	4.656.400,951	275,885
11	615.828,834	4.656.400,369	275,885
12	615.822,225	4.656.429,020	existente
13	615.832,605	4.656.426,945	según eje G
14	615.834,856	4.656.425,608	según eje G
15	615.854,617	4.656.413,869	según eje G
16	615.863,476	4.656.414,803	275,7
17	615.859,164	4.656.405,316	Según eje 2.2
18	615.864,082	4.656.410,412	Según eje 2.2
19	615.861,326	4.656.403,181	Según eje 2.2
20	615.866,228	4.656.408,315	Según eje 2.2
21	615.872,942	4.656.410,166	Según eje 2.3
22	615.873,964	4.656.402,375	según eje G

JUNTA DE COMPENSACIÓN GARDACHALES

EMPRESA CONSULTORA: RAFAEL MONEO VS PROYECTOS, SERVICIOS Y URBANISMO S.L.

ARQUITECTO: Rafael Moneo Vallés

INGENIERO DE CAMINOS CC. Y PP.: JOAQUIN SALANUEVA ETAYO

INGENIERO DE CAMINOS CC. Y PP.: JOAQUIN SALANUEVA HERRERO

ESCALAS: 1/750 — ORIGINALES — 0 3,75 7,5m. — GRAFICAS

MODIFICACIÓN DEL PROYECTO DE URBANIZACIÓN DE GARDACHALES

DESIGNACION DEL PLANO: **PLANTA ESTADO ACTUAL DETALLE REPLANTEO PLAZA LODARES**

DOCUMENTO: 2.3_Pl.rep.det.dwg

FECHA: MAYO 2026

PLANO Nº: 2.3

HOJA 1 DE 6

ESQUINA NOROESTE

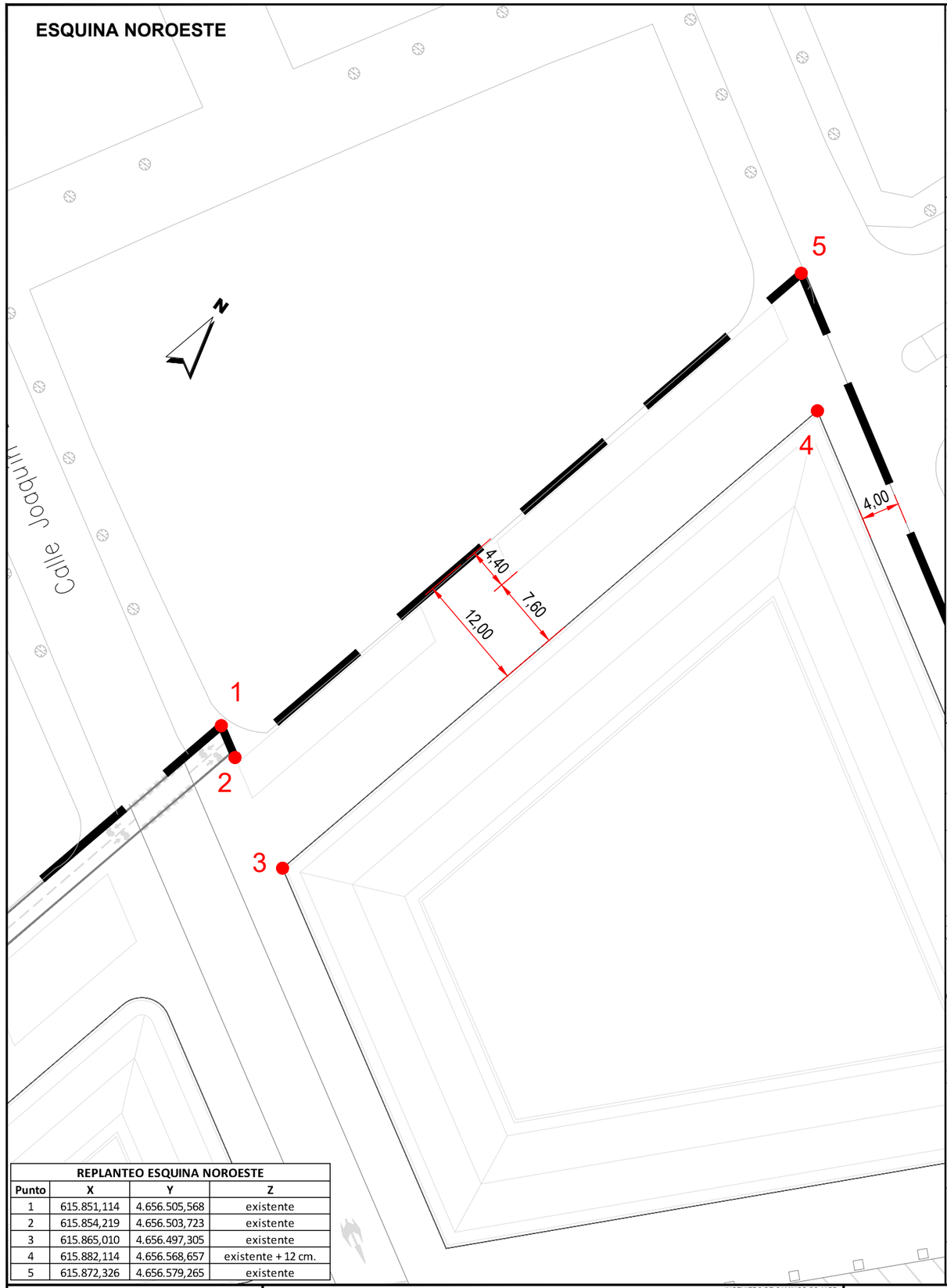

REPLANTEO ESQUINA NOROESTE			
Punto	X	Y	Z
1	615.851,114	4.656.505,568	existente
2	615.854,219	4.656.503,723	existente
3	615.865,010	4.656.497,305	existente
4	615.882,114	4.656.568,657	existente + 12 cm.
5	615.872,326	4.656.579,265	existente

GLORIETA INTERIOR

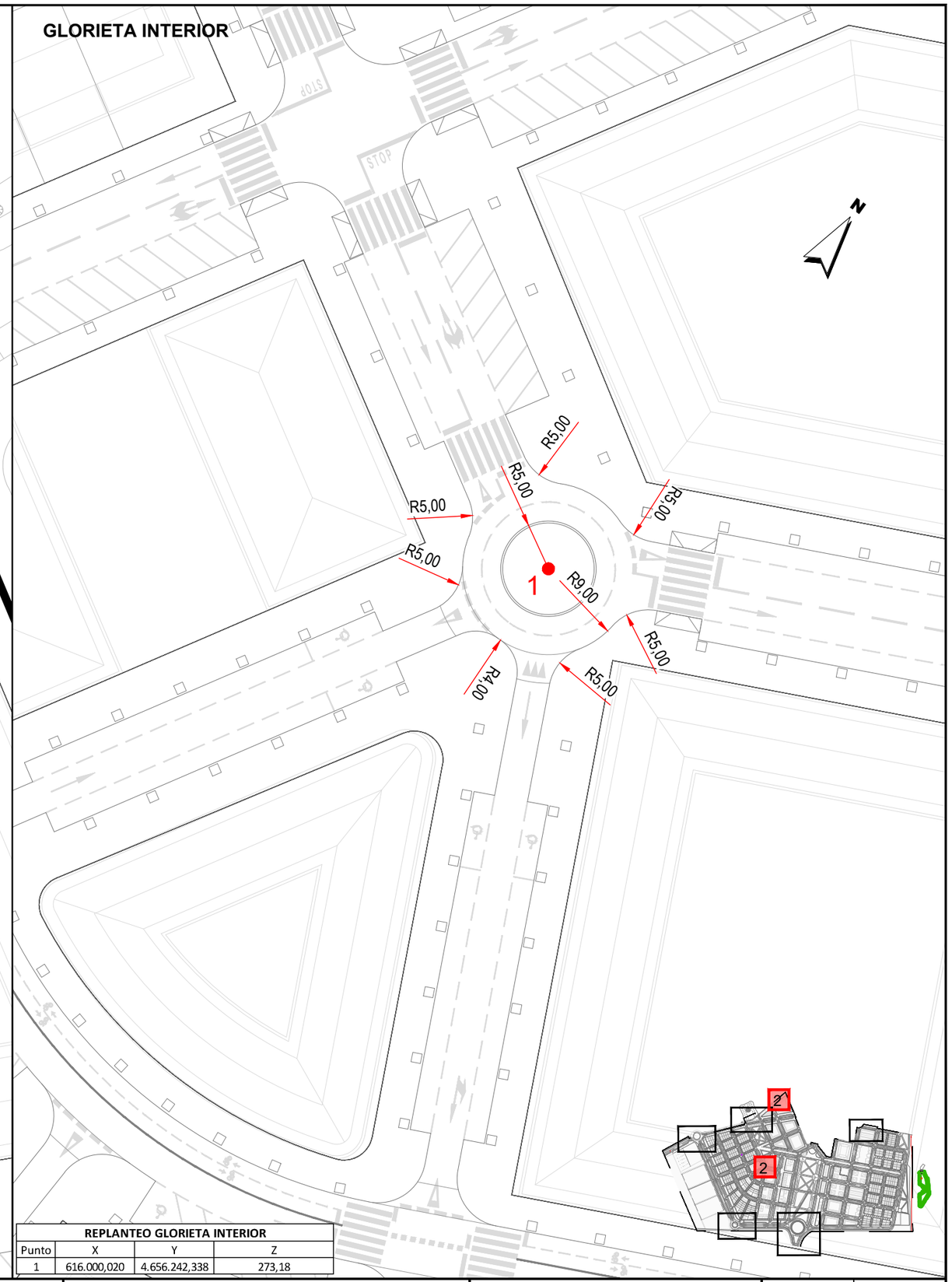

REPLANTEO GLORIETA INTERIOR			
Punto	X	Y	Z
1	616.000,020	4.656.242,338	273,18

JUNTA DE COMPENSACIÓN GARDACHALES

EMPRESA CONSULTORA: RAFAEL MONEO — PROYECTOS, SERVICIOS Y URBANISMO S.L.

ARQUITECTO: Rafael Moneo Vallés

INGENIERO DE CAMINOS CC. Y PP.: JOAQUIN SALANUEVA ETAYO

INGENIERO DE CAMINOS CC. Y PP.: JOAQUIN SALANUEVA HERRERO

ESCALAS: 1/500 — ORIGINALES — GRAFICAS (0 3,75 7,5m.)

MODIFICACIÓN DEL PROYECTO DE URBANIZACIÓN DE GARDACHALES

DESIGNACION DEL PLANO: **PLANTA ESTADO ACTUAL DETALLE REPLANTEO ESQUINA NOROESTE Y GLORIETA INTERIOR**

DOCUMENTO: 2.3_Pl.rep.det.dwg

FECHA: MAYO 2026

PLANO Nº 2.3

HOJA 2 DE 6

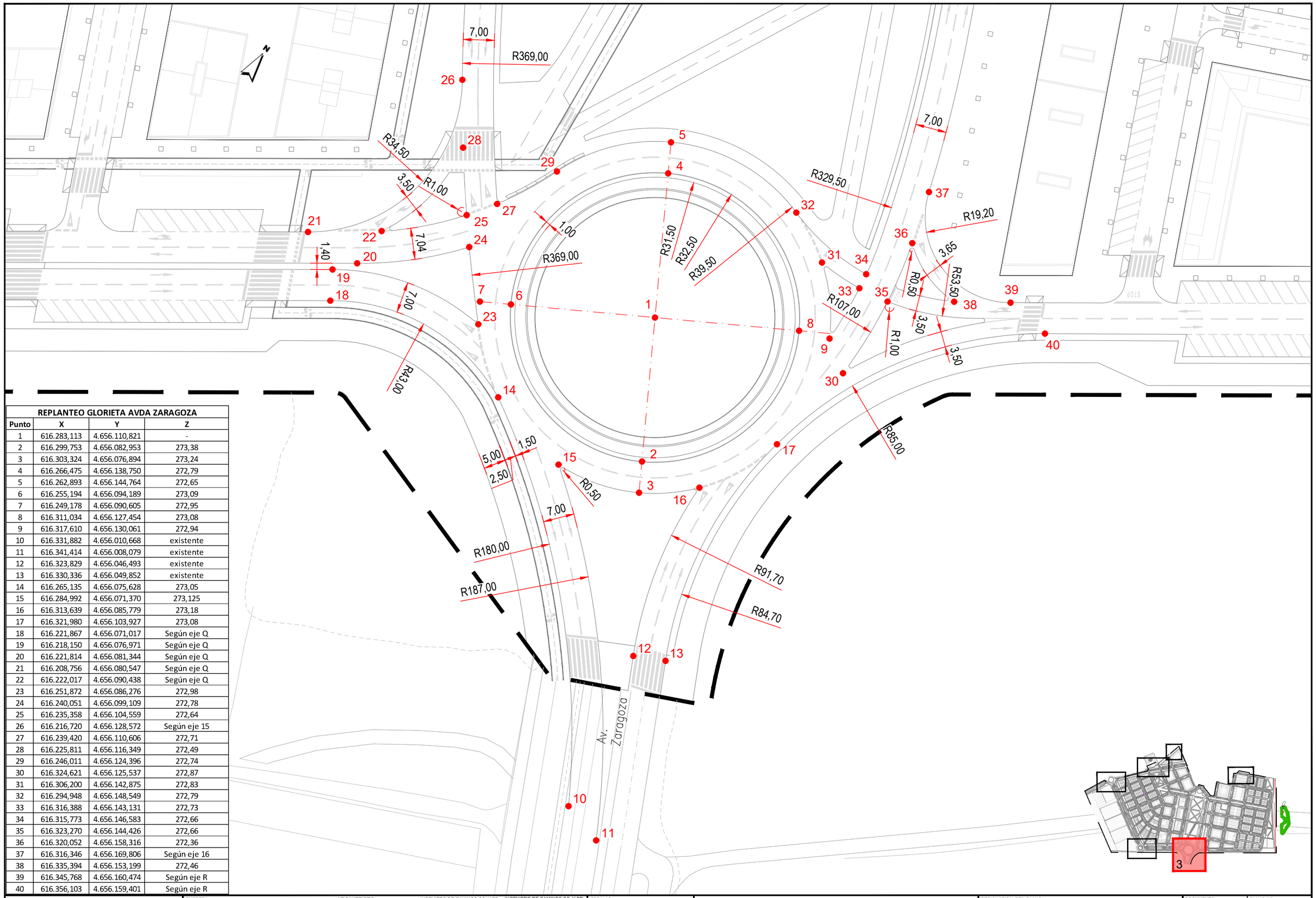

REPLANTEO GLORIETA AVDA ZARAGOZA			
Punto	X	Y	Z
1	616.283,113	4.656.110,821	-
2	616.299,753	4.656.082,953	273,38
3	616.303,324	4.656.076,894	273,24
4	616.266,475	4.656.138,750	272,79
5	616.262,893	4.656.144,764	272,65
6	616.255,194	4.656.094,189	273,09
7	616.249,178	4.656.090,605	272,95
8	616.311,034	4.656.127,454	273,08
9	616.317,610	4.656.130,061	272,94
10	616.331,882	4.656.010,668	existente
11	616.341,414	4.656.008,079	existente
12	616.323,829	4.656.046,493	existente
13	616.330,336	4.656.049,852	existente
14	616.265,135	4.656.075,628	273,05
15	616.284,992	4.656.071,370	273,125
16	616.313,639	4.656.085,779	273,18
17	616.321,980	4.656.103,927	273,08
18	616.221,867	4.656.071,017	Según eje Q
19	616.218,150	4.656.076,971	Según eje Q
20	616.221,814	4.656.081,344	Según eje Q
21	616.208,756	4.656.080,547	Según eje Q
22	616.222,017	4.656.090,438	Según eje Q
23	616.251,872	4.656.086,276	272,98
24	616.240,051	4.656.099,109	272,78
25	616.235,358	4.656.104,559	272,64
26	616.216,720	4.656.128,572	Según eje 15
27	616.239,420	4.656.110,606	272,71
28	616.225,811	4.656.116,349	272,49
29	616.246,011	4.656.124,396	272,74
30	616.324,621	4.656.125,537	272,87
31	616.306,200	4.656.142,875	272,83
32	616.294,948	4.656.148,549	272,79
33	616.316,388	4.656.143,131	272,73
34	616.315,773	4.656.146,583	272,66
35	616.323,270	4.656.144,426	272,66
36	616.320,052	4.656.158,316	272,36
37	616.316,346	4.656.169,806	Según eje 16
38	616.335,394	4.656.153,199	272,46
39	616.345,768	4.656.160,474	Según eje R
40	616.356,103	4.656.159,401	Según eje R

JUNTA DE COMPENSACIÓN GARDACHALES

EMPRESA CONSULTORA: RAFAEL MONEO

ARQUITECTO: Rafael Moneo Vallés

INGENIERO DE CAMINOS CC. Y PP.: JOAQUIN SALANUEVA ETAYO

INGENIERO DE CAMINOS CC. Y PP.: JOAQUIN SALANUEVA HERRERO

ESCALAS: 1/750 — ORIGINALES — GRAFICAS

MODIFICACIÓN DEL PROYECTO DE URBANIZACIÓN DE GARDACHALES

DESIGNACION DEL PLANO: **PLANTA ESTADO ACTUAL DETALLE REPLANTEO GLORIETA AVDA. ZARAGOZA**

DOCUMENTO: 2.3_Pl.rep.det.dwg

FECHA: MAYO 2026

PLANO Nº 2.3

HOJA 3 DE 6

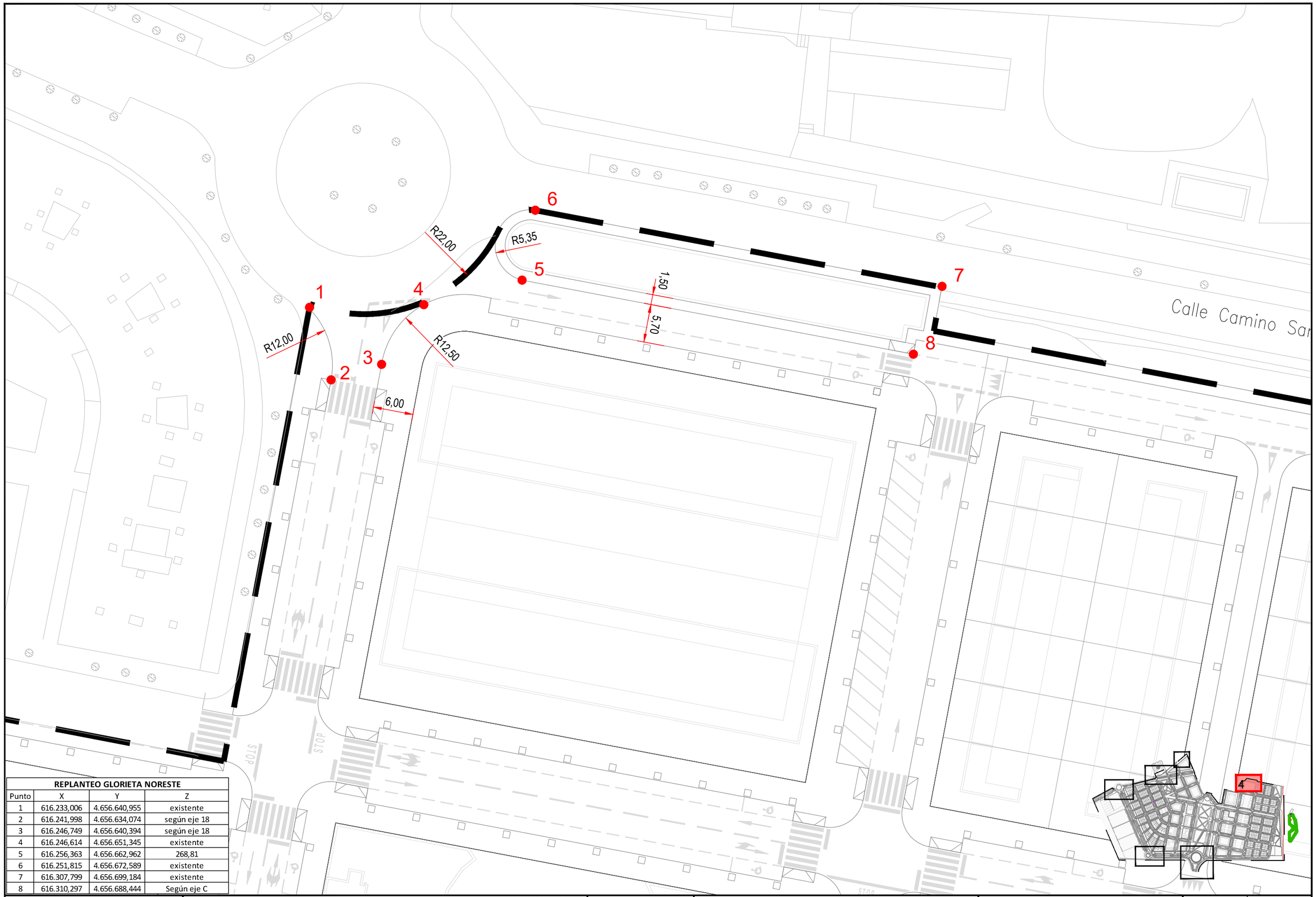

REPLANTEO GLORIETA NORESTE			
Punto	X	Y	Z
1	616.233,006	4.656.640,955	existente
2	616.241,998	4.656.634,074	según eje 18
3	616.246,749	4.656.640,394	según eje 18
4	616.246,614	4.656.651,345	existente
5	616.256,363	4.656.662,962	268,81
6	616.251,815	4.656.672,589	existente
7	616.307,799	4.656.699,184	existente
8	616.310,297	4.656.688,444	Según eje C

JUNTA DE COMPENSACIÓN GARDACHALES

EMPRESA CONSULTORA: RAFAEL MONEO — PROYECTOS, SERVICIOS Y URBANISMO S.L.

ARQUITECTO: Rafael Moneo Vallés

INGENIERO DE CAMINOS CC. Y PP.: JOAQUIN SALANUEVA ETAYO

INGENIERO DE CAMINOS CC. Y PP.: JOAQUIN SALANUEVA HERRERO

ESCALAS: 1/750 — ORIGINALES — 0 3,75 7,5m. — GRAFICAS

MODIFICACIÓN DEL PROYECTO DE URBANIZACIÓN DE GARDACHALES

DESIGNACION DEL PLANO: **PLANTA ESTADO ACTUAL DETALLE REPLANTEO PLAZA LODARES**

DOCUMENTO: 2.3_Pl.rep.det.dwg

FECHA: MAYO 2026

PLANO Nº 2.3

HOJA 4 DE 6

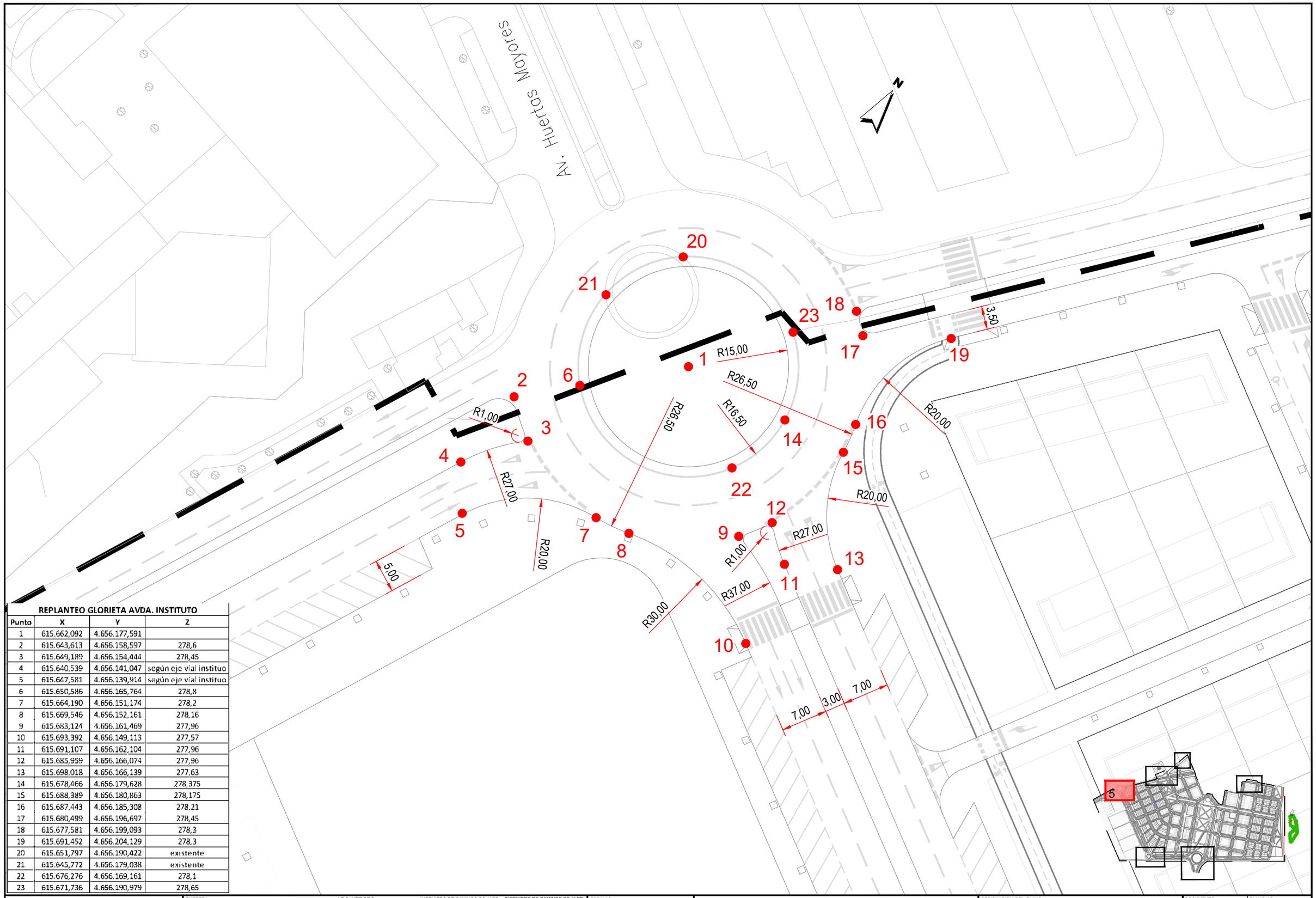

REPLANTEO GLORIETA AVDA. INSTITUTO

Punto	X	Y	Z
1	615.662,092	4.656.177,591	
2	615.643,613	4.656.158,597	278,6
3	615.649,189	4.656.154,444	278,45
4	615.640,539	4.656.141,047	según eje vial instituo
5	615.647,581	4.656.139,914	según eje vial instituo
6	615.650,586	4.656.165,764	278,8
7	615.664,190	4.656.151,174	278,2
8	615.669,546	4.656.152,161	278,16
9	615.683,124	4.656.161,469	277,96
10	615.693,392	4.656.149,113	277,57
11	615.691,107	4.656.162,104	277,96
12	615.685,959	4.656.166,074	277,96
13	615.698,018	4.656.166,139	277,63
14	615.678,466	4.656.179,628	278,375
15	615.688,389	4.656.180,863	278,175
16	615.687,443	4.656.185,308	278,21
17	615.680,499	4.656.196,697	278,45
18	615.677,581	4.656.199,093	278,3
19	615.691,452	4.656.204,129	278,3
20	615.651,797	4.656.190,422	existente
21	615.645,772	4.656.179,038	existente
22	615.676,276	4.656.169,161	278,1
23	615.671,736	4.656.190,979	278,65

JUNTA DE COMPENSACIÓN GARDACHALES

EMPRESA CONSULTORA: RAFAEL MONEO — PROYECTOS, SERVICIOS Y URBANISMO S.L.

ARQUITECTO: Rafael Moneo Vallés

INGENIERO DE CAMINOS CC. Y PP.: JOAQUIN SALANUEVA ETAYO

INGENIERO DE CAMINOS CC. Y PP.: JOAQUIN SALANUEVA HERRERO

ESCALAS: 1/750 — ORIGINALES — 0 3,75 7,5m — GRAFICAS

MODIFICACIÓN DEL PROYECTO DE URBANIZACIÓN DE GARDACHALES

DESIGNACION DEL PLANO: **PLANTA ESTADO ACTUAL DETALLE REPLANTEO GLORIETA AVDA. INSTITUTO**

DOCUMENTO: 2.3_Pl.rep.det.dwg

FECHA: MAYO 2026

PLANO Nº: 2.3

HOJA 5 DE 6

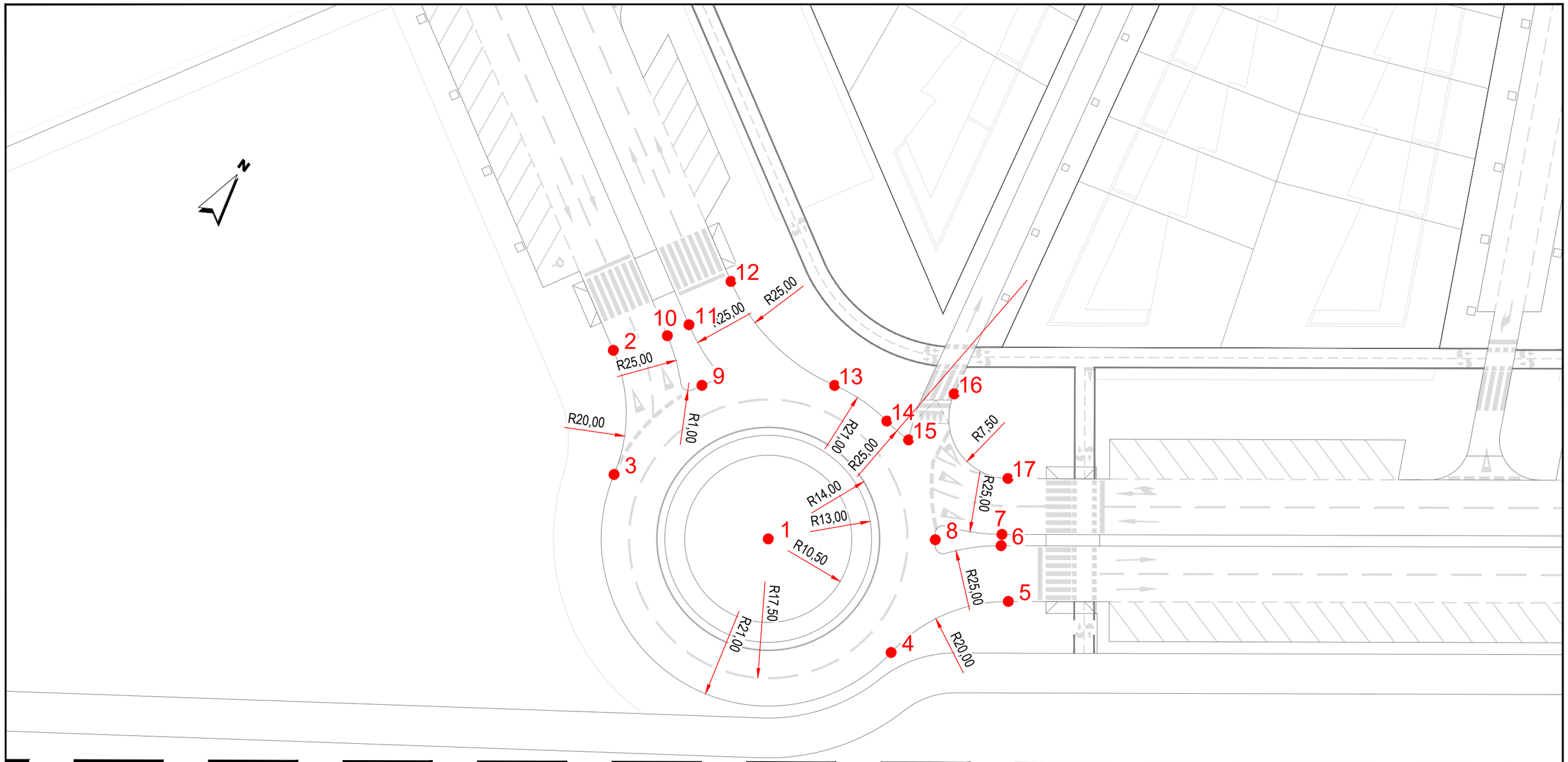

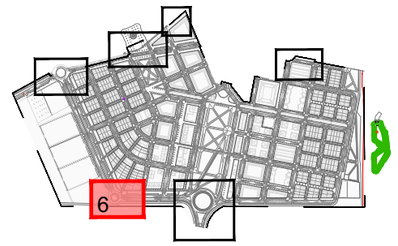

REPLANTEO GLORIETA SUR

Punto	X	Y	Z
1	616.042,897	4.655.951,313	-
2	616.013,226	4.655.959,031	273,79
3	616.022,465	4.655.946,466	273,49
4	616.063,779	4.655.948,846	273,80
5	616.071,926	4.655.962,693	273,36
6	616.067,079	4.655.967,829	273,50
7	616.066,336	4.655.969,038	273,50
8	616.059,947	4.655.963,572	según eje P
9	616.024,827	4.655.962,013	según eje P
10	616.017,639	4.655.964,500	273,93
11	616.019,033	4.655.967,212	273,93
12	616.020,105	4.655.974,718	273,79
13	616.038,323	4.655.971,809	273,43
14	616.046,260	4.655.972,042	273,33
15	616.049,864	4.655.971,740	273,30
16	616.051,104	4.655.979,785	273,55
17	616.062,811	4.655.975,165	273,36

JUNTA DE COMPENSACIÓN GARDACHALES

EMPRESA CONSULTORA: RAFAEL MONEO — PROYECTOS, SERVICIOS Y URBANISMO S.L.

ARQUITECTO: Rafael Moneo Vallés

INGENIERO DE CAMINOS CC. Y PP.: JOAQUÍN SALANUEVA ETAYO

INGENIERO DE CAMINOS CC. Y PP.: JOAQUÍN SALANUEVA HERRERO

ESCALAS: 1/750 — ORIGINALES — 0 3,75 7,5m — GRAFICAS

MODIFICACIÓN DEL PROYECTO DE URBANIZACIÓN DE GARDACHALES

DESIGNACION DEL PLANO: **PLANTA ESTADO ACTUAL**
DETALLE REPLANTEO GLORIETA SUR

DOCUMENTO: 2.3_Pl.rep.det.dwg

FECHA: MAYO 2026

PLANO Nº 2.3

HOJA 6 DE 6

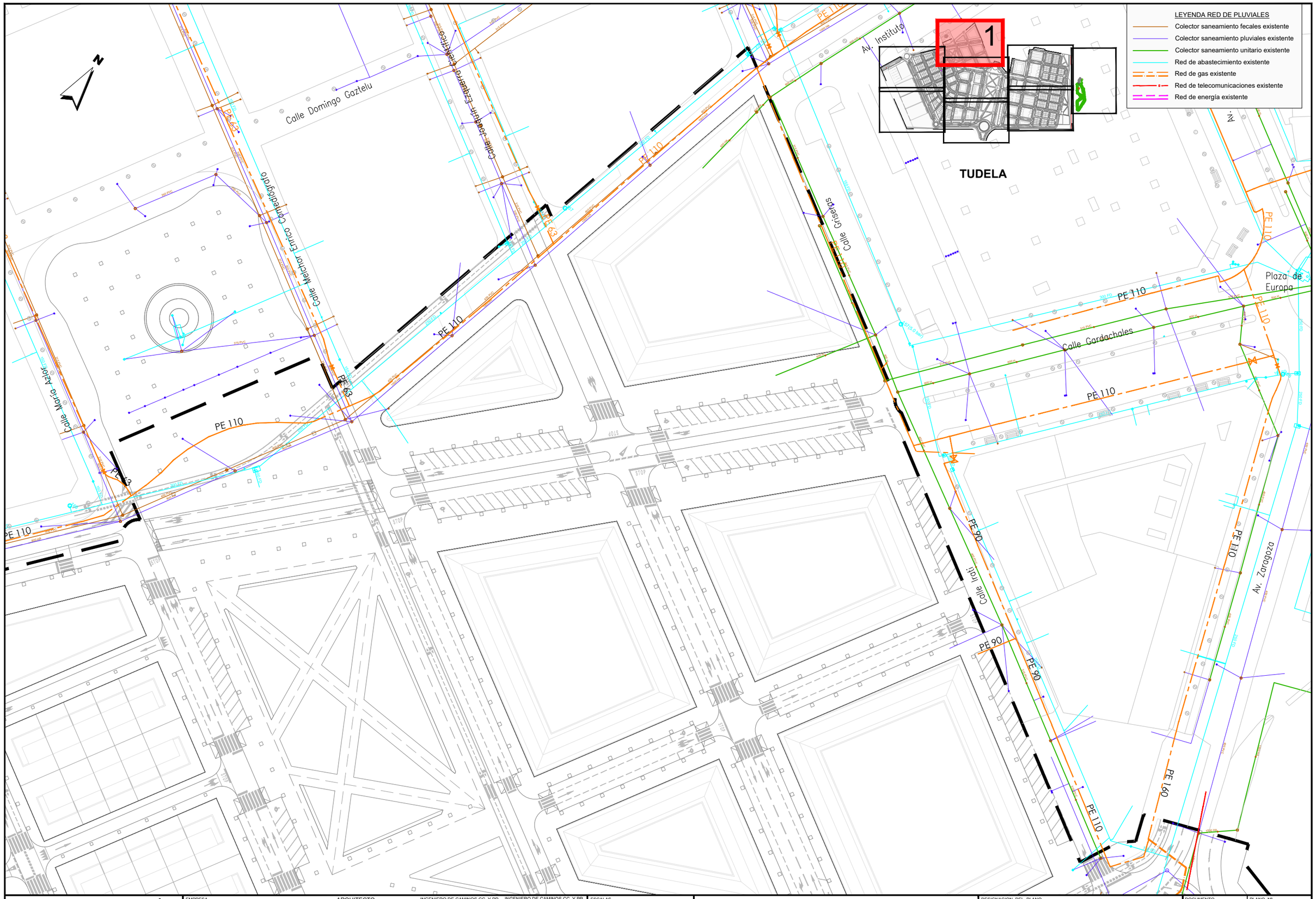

JUNTA DE COMPENSACIÓN GARDACHALES	EMPRESA CONSULTORA: RAFAEL MONEO	ARQUITECTO: Rafael Moneo Vallés	INGENIERO DE CAMINOS CC. Y PP.: JOAQUIN SALANUEVA ETAYO	INGENIERO DE CAMINOS CC. Y PP.: JOAQUIN SALANUEVA HERRERO	ESCALAS: 1/1.000 ORIGINALES / GRAFICAS	MODIFICACIÓN DEL PROYECTO DE URBANIZACIÓN DE GARDACHALES	DESIGNACION DEL PLANO: PLANTA SERVICIOS EXISTENTES	DOCUMENTO: 3_Pl.serv.existentes.dwg	PLANO Nº 3
								FECHA: MAYO 2026	HOJA 1 DE 8

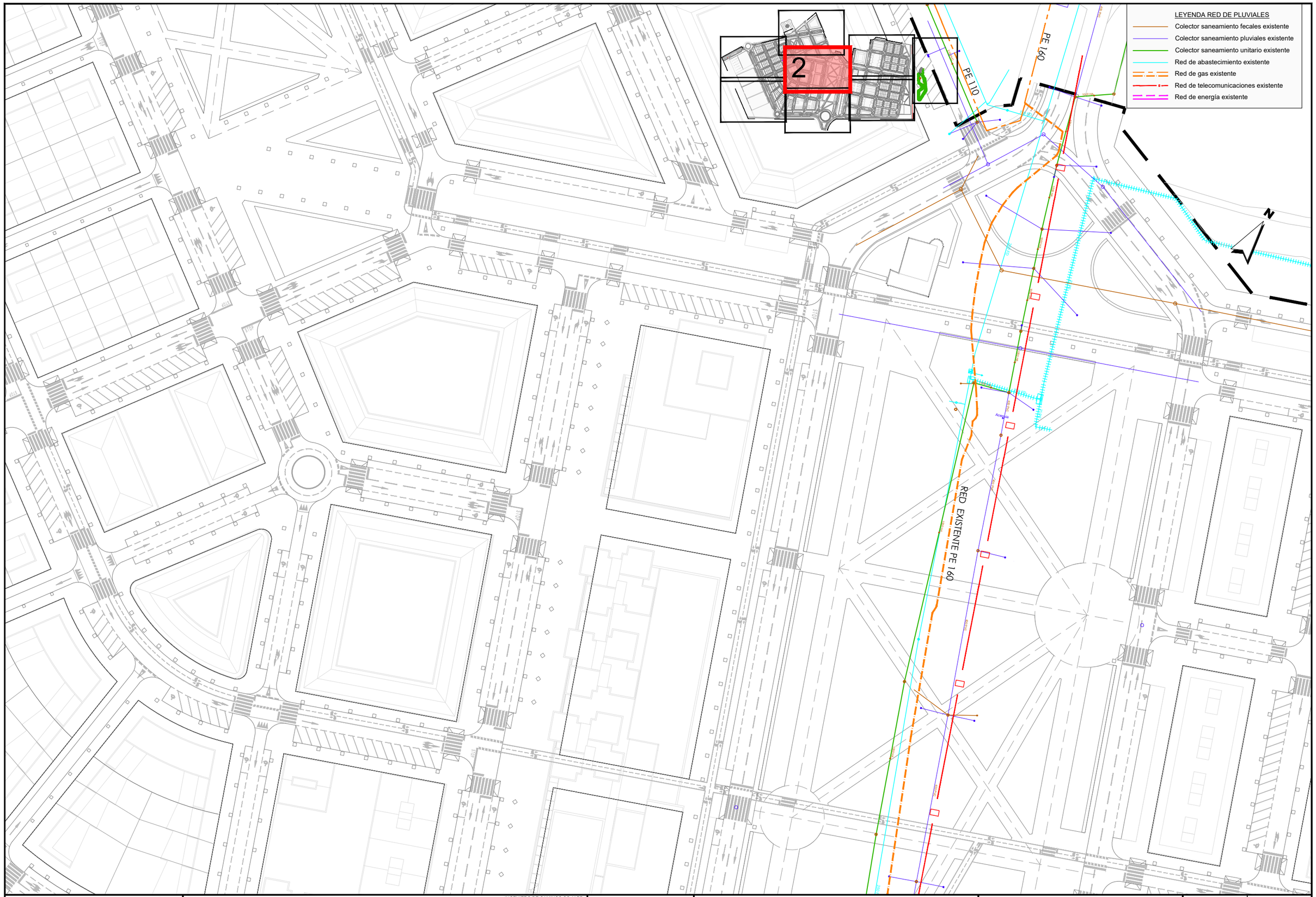

JUNTA DE COMPENSACIÓN GARDACHALES	EMPRESA CONSULTORA RAFAEL MONEO PROYECTOS, SERVICIOS Y URBANISMO S.L.	ARQUITECTO Rafael Moneo Vallés	INGENIERO DE CAMINOS CC. Y PP. JOAQUIN SALANUEVA ETAYO	INGENIERO DE CAMINOS CC. Y PP. JOAQUIN SALANUEVA HERRERO	ESCALAS 1/1.000 ORIGINALES	0 5 10m. GRAFICAS	**MODIFICACIÓN DEL PROYECTO DE URBANIZACIÓN DE GARDACHALES**	DESIGNACION DEL PLANO **PLANTA SERVICIOS EXISTENTES**

DOCUMENTO 3_Pl.serv.existentes.dwg	PLANO Nº 3
FECHA MAYO 2026	HOJA 2 DE 8

RED EXISTENTE PE-160

Línea aérea existente

Av. Zaragoza

3

LEYENDA RED DE PLUVIALES

- Colector saneamiento fecales existente
- Colector saneamiento pluviales existente
- Colector saneamiento unitario existente
- Red de abastecimiento existente
- Red de gas existente
- Red de telecomunicaciones existente
- Red de energía existente

JUNTA DE COMPENSACIÓN GARDACHALES	EMPRESA CONSULTORA RAFAEL MONEO PROYECTOS, SERVICIOS Y URBANISMO S.L.	ARQUITECTO Rafael Moneo Vallés	INGENIERO DE CAMINOS CC. Y PP. JOAQUIN SALANUEVA ETAYO	INGENIERO DE CAMINOS CC. Y PP. JOAQUIN SALANUEVA HERRERO	ESCALAS 1/1.000 ORIGINALES / GRAFICAS	**MODIFICACIÓN DEL PROYECTO DE URBANIZACIÓN DE GARDACHALES**	DESIGNACION DEL PLANO **PLANTA SERVICIOS EXISTENTES**	DOCUMENTO 3_Pl.serv.existentes.dwg FECHA MAYO 2026	PLANO Nº 3 HOJA 3 DE 8

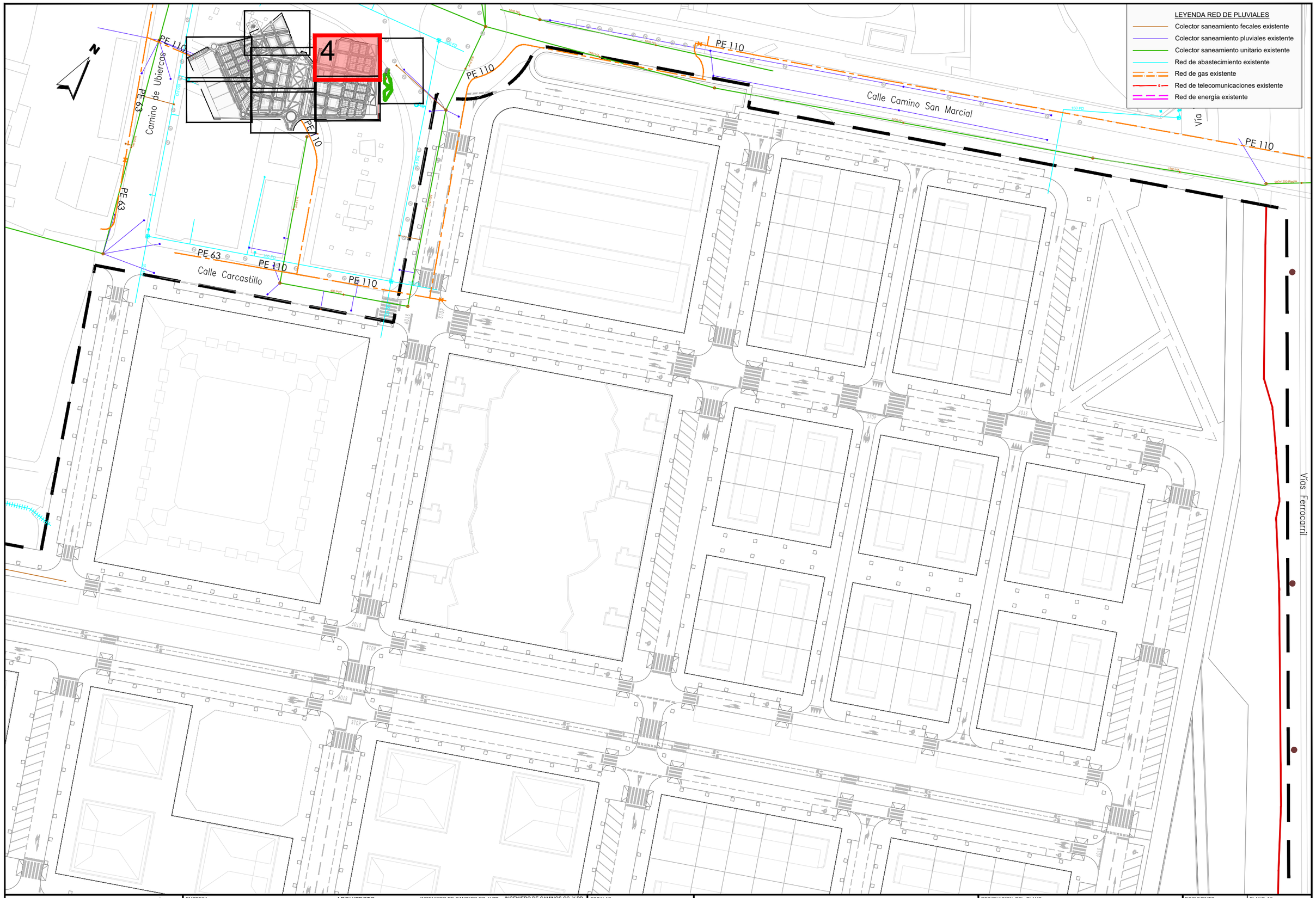

JUNTA DE COMPENSACIÓN GARDACHALES	EMPRESA CONSULTORA RAFAEL MONEO PROYECTOS, SERVICIOS Y URBANISMO S.L.	ARQUITECTO Rafael Moneo Vallés	INGENIERO DE CAMINOS CC. Y PP. JOAQUIN SALANUEVA ETAYO	INGENIERO DE CAMINOS CC. Y PP. JOAQUIN SALANUEVA HERRERO	ESCALAS 1/1.000 ORIGINALES / GRAFICAS	**MODIFICACIÓN DEL PROYECTO DE URBANIZACIÓN DE GARDACHALES**	DESIGNACION DEL PLANO **PLANTA SERVICIOS EXISTENTES**	DOCUMENTO 3_Pl.serv.existentes.dwg FECHA MAYO 2026	PLANO Nº 3 HOJA 4 DE 8

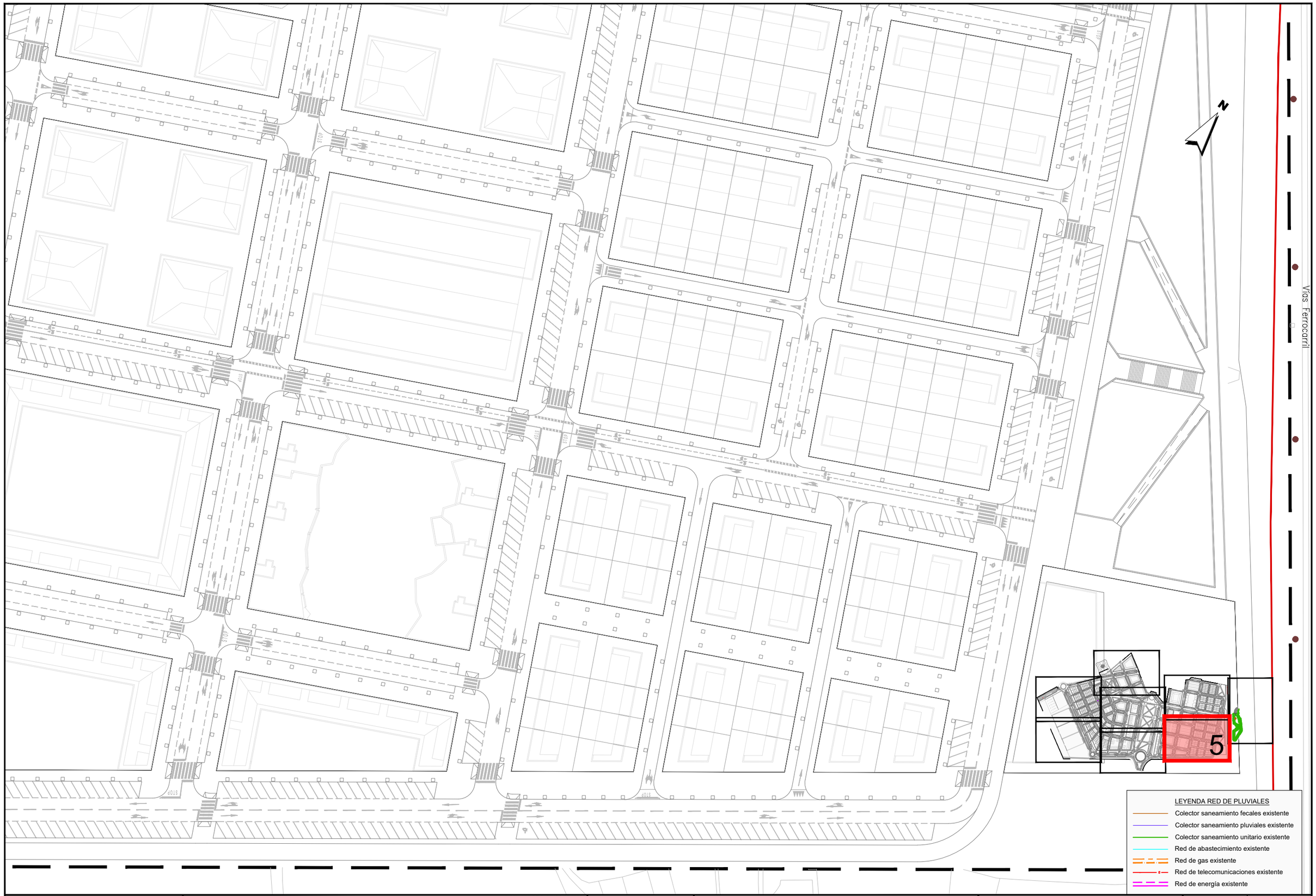

JUNTA DE COMPENSACIÓN GARDACHALES	EMPRESA CONSULTORA RAFAEL MONEO PROYECTOS, SERVICIOS Y URBANISMO S.L.	ARQUITECTO Rafael Moneo Vallés	INGENIERO DE CAMINOS CC. Y PP. JOAQUIN SALANUEVA ETAYO	INGENIERO DE CAMINOS CC. Y PP. JOAQUIN SALANUEVA HERRERO	ESCALAS 1/1.000 ORIGINALES	0 5 10m. GRAFICAS	**MODIFICACIÓN DEL PROYECTO DE URBANIZACIÓN DE GARDACHALES**

DESIGNACION DEL PLANO
PLANTA SERVICIOS EXISTENTES

DOCUMENTO: 3_Pl.serv.existentes.dwg
PLANO Nº: 3
FECHA: MAYO 2026
HOJA 5 DE 8

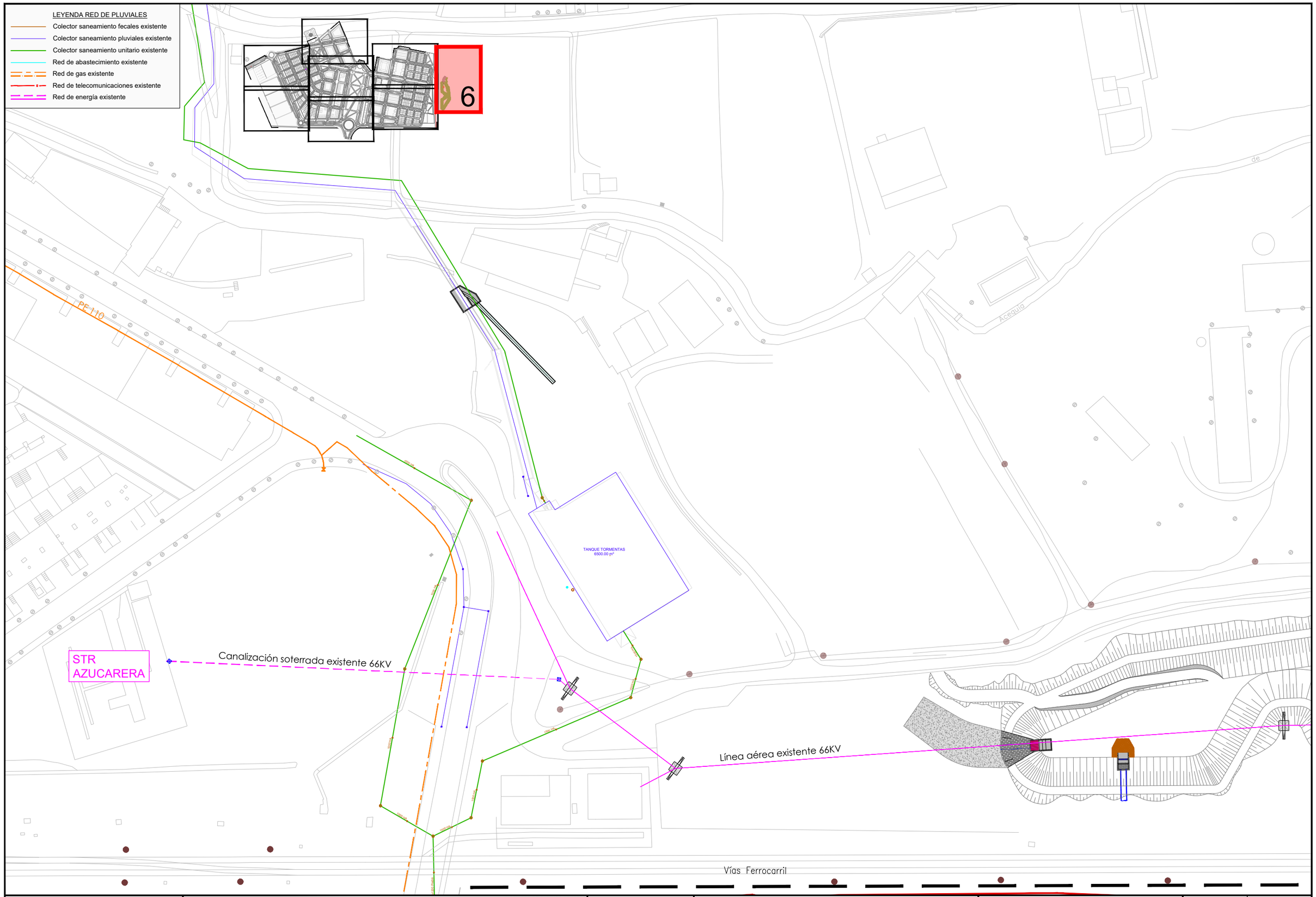

JUNTA DE COMPENSACIÓN GARDACHALES	EMPRESA CONSULTORA RAFAEL MONEO PROYECTOS, SERVICIOS Y URBANISMO S.L.	ARQUITECTO Rafael Moneo Vallés	INGENIERO DE CAMINOS CC. Y PP. JOAQUIN SALANUEVA ETAYO	INGENIERO DE CAMINOS CC. Y PP. JOAQUIN SALANUEVA HERRERO	ESCALAS 1/1.000 ORIGINALES	0 5 10m. GRAFICAS	**MODIFICACIÓN DEL PROYECTO DE URBANIZACIÓN DE GARDACHALES**	DESIGNACION DEL PLANO **PLANTA SERVICIOS EXISTENTES**

DOCUMENTO 3_Pl.serv.existentes.dwg	PLANO Nº 3
FECHA MAYO 2026	HOJA 6 DE 8

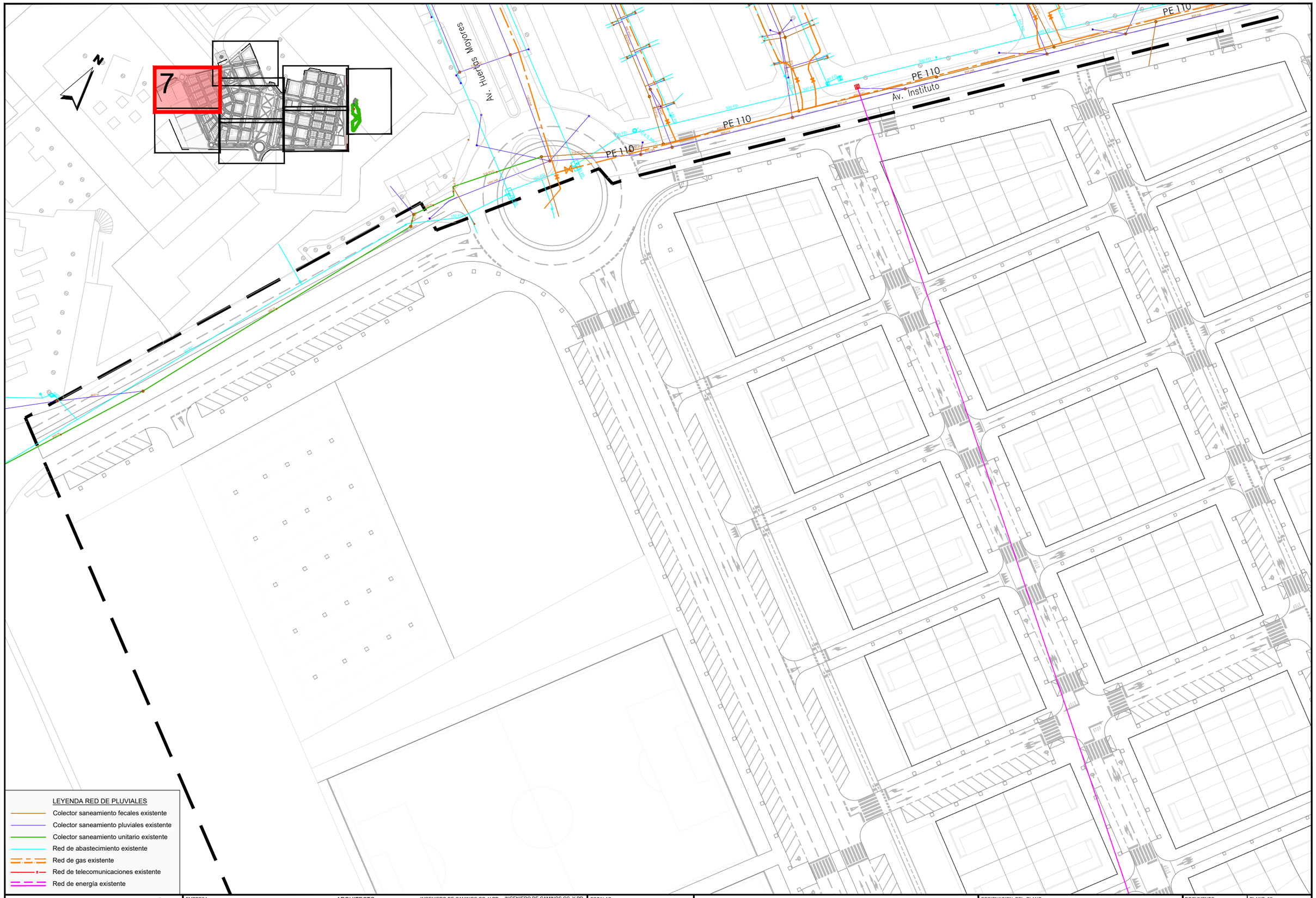

JUNTA DE COMPENSACIÓN GARDACHALES

EMPRESA CONSULTORA: RAFAEL MONEO — PROYECTOS, SERVICIOS Y URBANISMO S.L.

ARQUITECTO: Rafael Moneo Vallés

INGENIERO DE CAMINOS CC. Y PP.: JOAQUIN SALANUEVA ETAYO

INGENIERO DE CAMINOS CC. Y PP.: JOAQUIN SALANUEVA HERRERO

ESCALAS: 1/1.000 — ORIGINALES — GRAFICAS

MODIFICACIÓN DEL PROYECTO DE URBANIZACIÓN DE GARDACHALES

DESIGNACION DEL PLANO: **PLANTA SERVICIOS EXISTENTES**

DOCUMENTO: 3_Pl.serv.existentes.dwg

FECHA: MAYO 2026

PLANO Nº 3

HOJA 7 DE 8

LEYENDA RED DE PLUVIALES

- Colector saneamiento fecales existente
- Colector saneamiento pluviales existente
- Colector saneamiento unitario existente
- Red de abastecimiento existente
- Red de gas existente
- Red de telecomunicaciones existente
- Red de energía existente

JUNTA DE COMPENSACIÓN GARDACHALES	EMPRESA CONSULTORA RAFAEL MONEO PROYECTOS, SERVICIOS Y URBANISMO S.L.	ARQUITECTO Rafael Moneo Vallés	INGENIERO DE CAMINOS CC. Y PP. JOAQUIN SALANUEVA ETAYO	INGENIERO DE CAMINOS CC. Y PP. JOAQUIN SALANUEVA HERRERO	ESCALAS 1/1.000 ORIGINALES	0 5 10m. GRAFICAS	**MODIFICACIÓN DEL PROYECTO DE URBANIZACIÓN DE GARDACHALES**	DESIGNACION DEL PLANO **PLANTA SERVICIOS EXISTENTES**

DOCUMENTO 3_Pl.serv.existentes.dwg	PLANO Nº 3
FECHA MAYO 2026	HOJA 8 DE 8

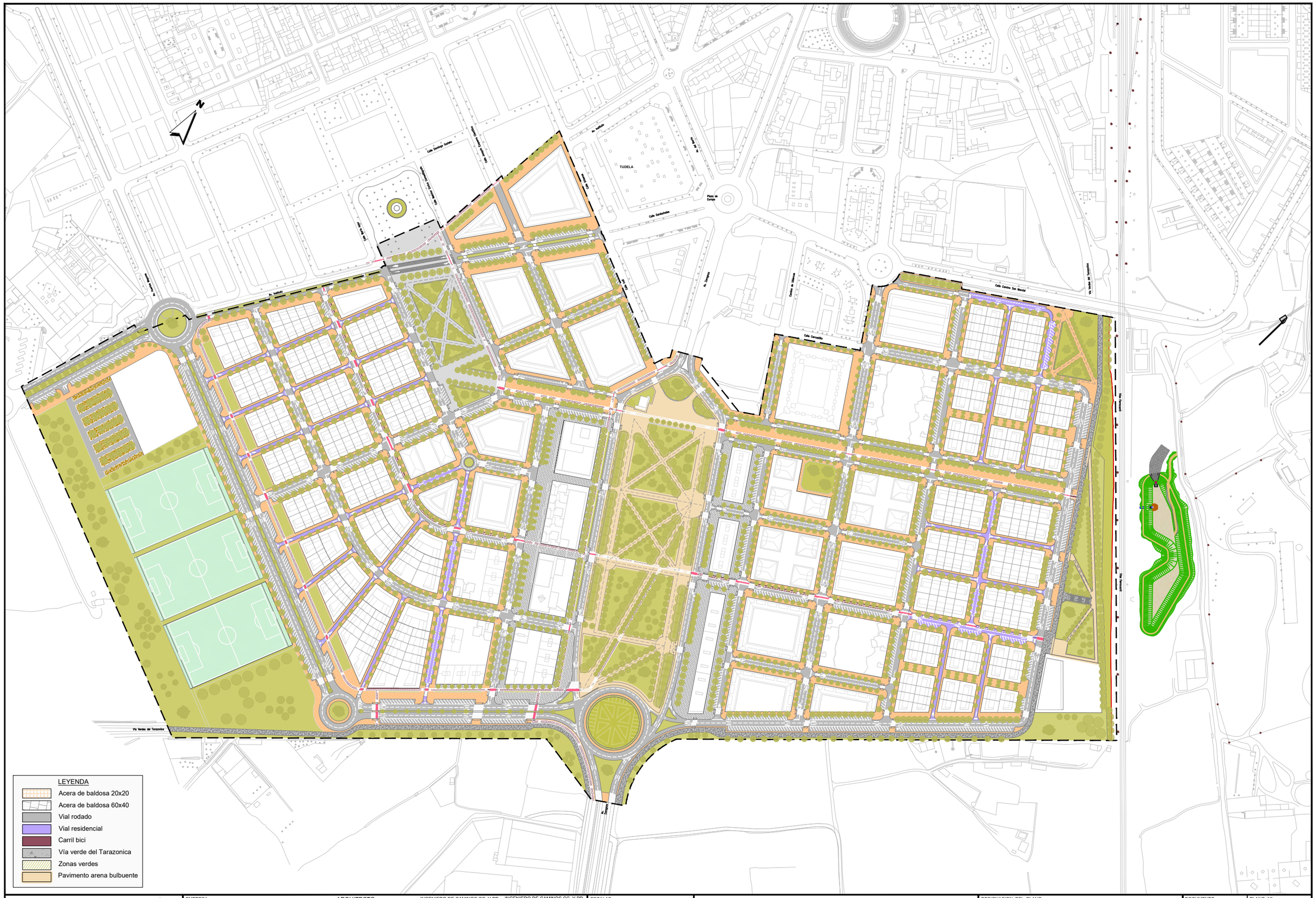

JUNTA DE COMPENSACIÓN GARDACHALES	EMPRESA CONSULTORA RAFAEL MONEO PROYECTOS, SERVICIOS Y URBANISMO S.L.	ARQUITECTO Rafael Moneo Vallés	INGENIERO DE CAMINOS CC. Y PP. JOAQUIN SALANUEVA ETAYO	INGENIERO DE CAMINOS CC. Y PP. JOAQUIN SALANUEVA HERRERO	ESCALAS 1/3.500 ORIGINALES	0 17,50 35m. GRAFICAS	**MODIFICACIÓN DEL PROYECTO DE URBANIZACIÓN DE GARDACHALES**	DESIGNACION DEL PLANO **PLANTA ESTADO DEFINITIVO**	DOCUMENTO 4_Pl.definitivo.dwg FECHA MAYO 2026	PLANO Nº 4 HOJA 1 DE 9

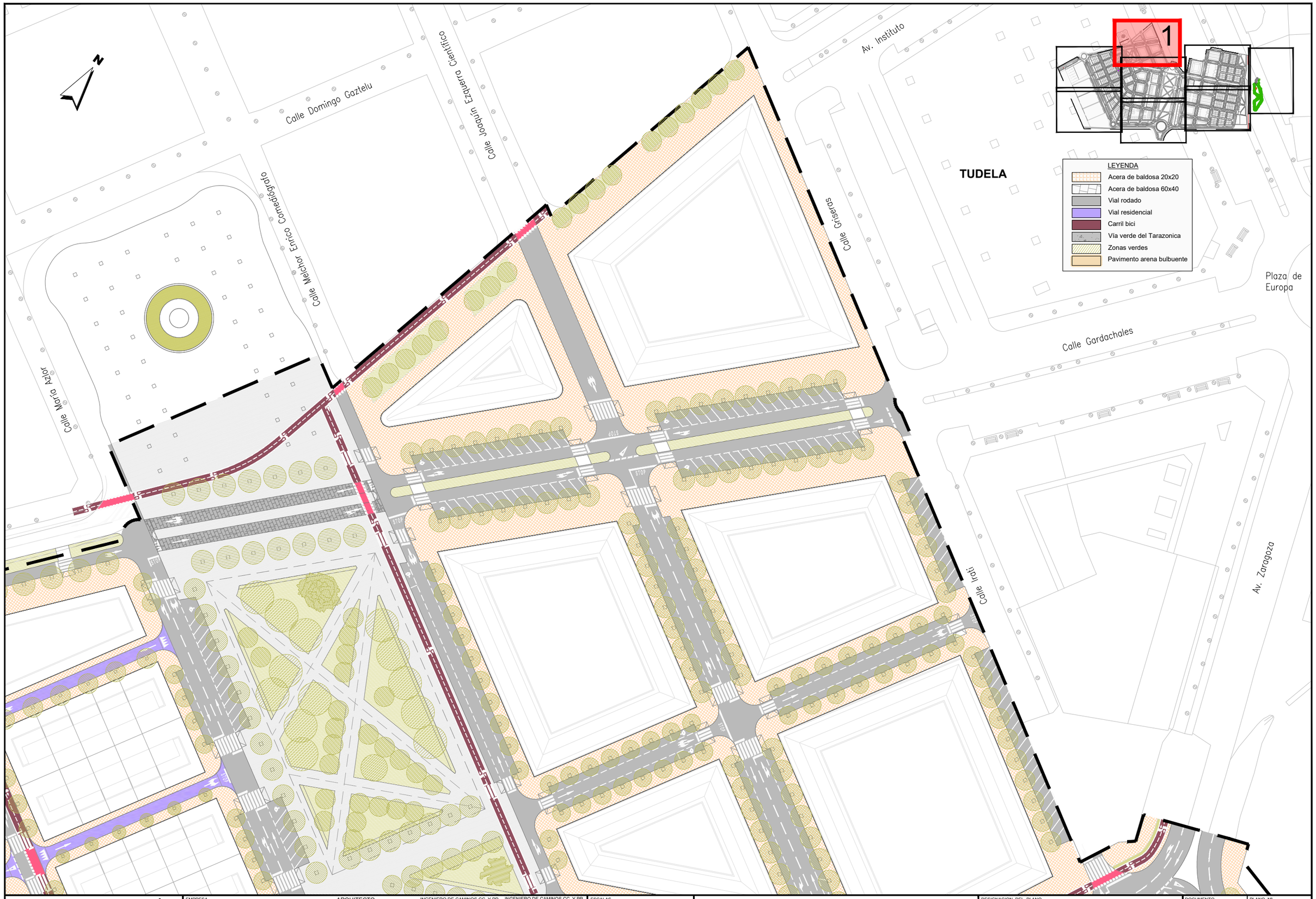

JUNTA DE COMPENSACIÓN GARDACHALES	EMPRESA CONSULTORA RAFAEL MONEO PROYECTOS, SERVICIOS Y URBANISMO S.L.	ARQUITECTO Rafael Moneo Vallés	INGENIERO DE CAMINOS CC. Y PP. JOAQUIN SALANUEVA ETAYO	INGENIERO DE CAMINOS CC. Y PP. JOAQUIN SALANUEVA HERRERO	ESCALAS 1/1.000 ORIGINALES / GRAFICAS	**MODIFICACIÓN DEL PROYECTO DE URBANIZACIÓN DE GARDACHALES**	DESIGNACION DEL PLANO **PLANTA ESTADO DEFINITIVO**	DOCUMENTO 4_Pl.definitivo.dwg FECHA MAYO 2026	PLANO Nº 4 HOJA 2 DE 9

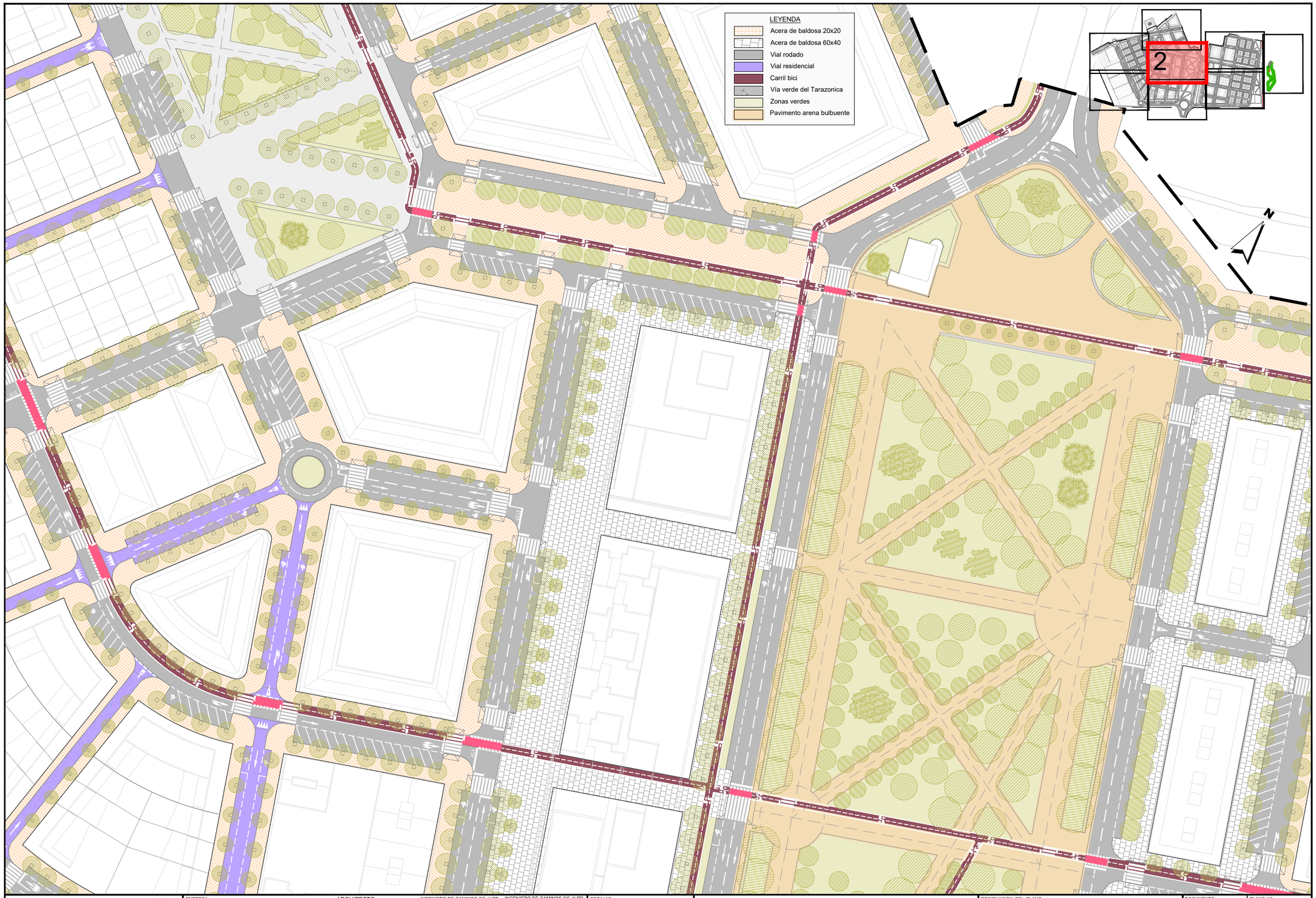

JUNTA DE COMPENSACIÓN GARDACHALES	EMPRESA CONSULTORA RAFAEL MONEO PROYECTOS, SERVICIOS Y URBANISMO S.L.	ARQUITECTO Rafael Moneo Vallés	INGENIERO DE CAMINOS CC. Y PP. JOAQUIN SALANUEVA ETAYO	INGENIERO DE CAMINOS CC. Y PP. JOAQUIN SALANUEVA HERRERO	ESCALAS 1/1.000 ORIGINALES	0 5 10m. GRAFICAS	**MODIFICACIÓN DEL PROYECTO DE URBANIZACIÓN DE GARDACHALES**

DESIGNACION DEL PLANO **PLANTA ESTADO DEFINITIVO**	DOCUMENTO 4_Pl.definitivo.dwg FECHA MAYO 2026	PLANO Nº 4 HOJA 3 DE 9

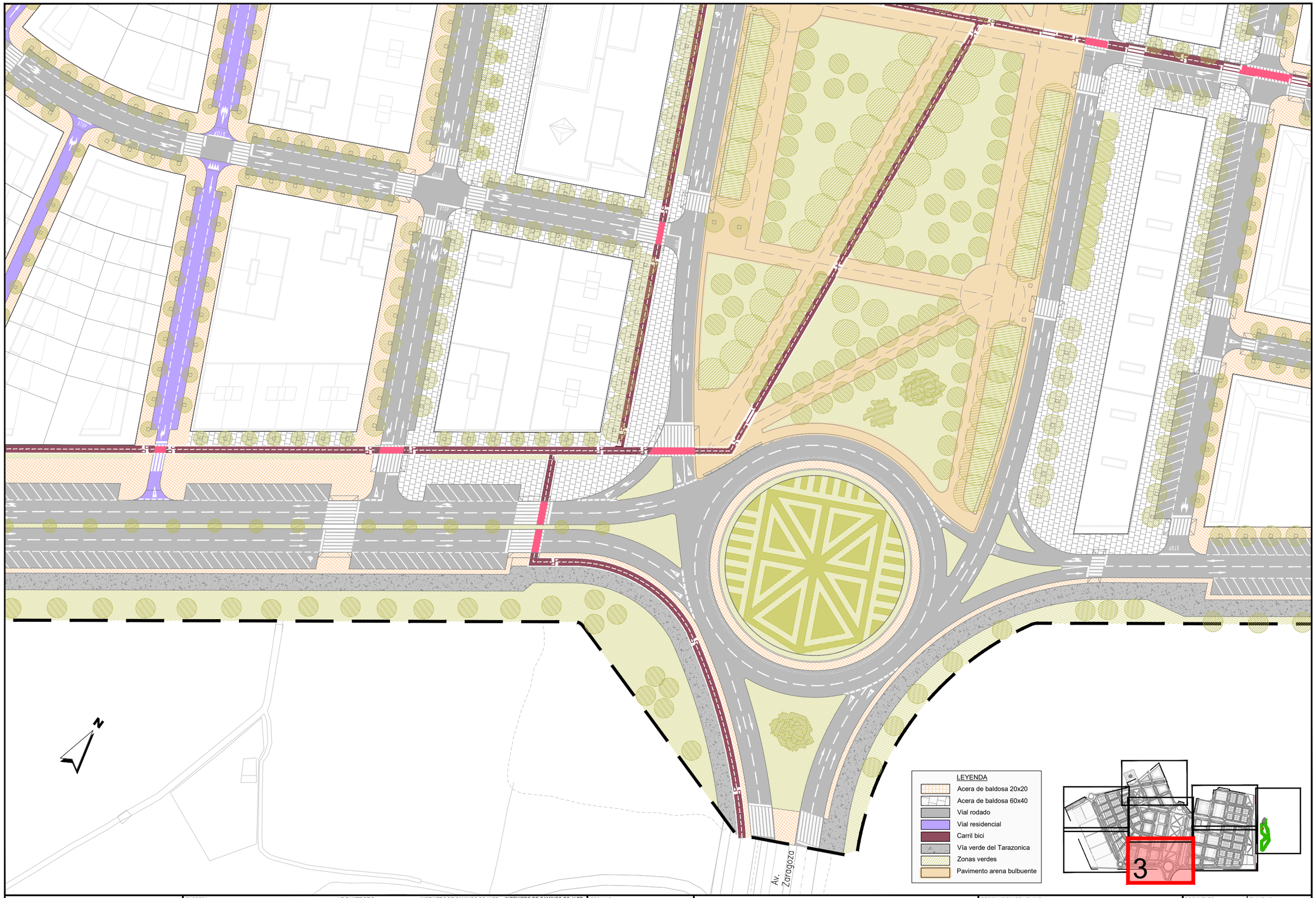

JUNTA DE COMPENSACIÓN GARDACHALES	EMPRESA CONSULTORA RAFAEL MONEO PROYECTOS, SERVICIOS Y URBANISMO S.L.	ARQUITECTO Rafael Moneo Vallés	INGENIERO DE CAMINOS CC. Y PP. JOAQUIN SALANUEVA ETAYO	INGENIERO DE CAMINOS CC. Y PP. JOAQUIN SALANUEVA HERRERO	ESCALAS 1/1.000 ORIGINALES / GRAFICAS	**MODIFICACIÓN DEL PROYECTO DE URBANIZACIÓN DE GARDACHALES**	DESIGNACION DEL PLANO **PLANTA ESTADO DEFINITIVO**	DOCUMENTO 4_Pl.definitivo.dwg FECHA MAYO 2026	PLANO Nº 4 HOJA 4 DE 9

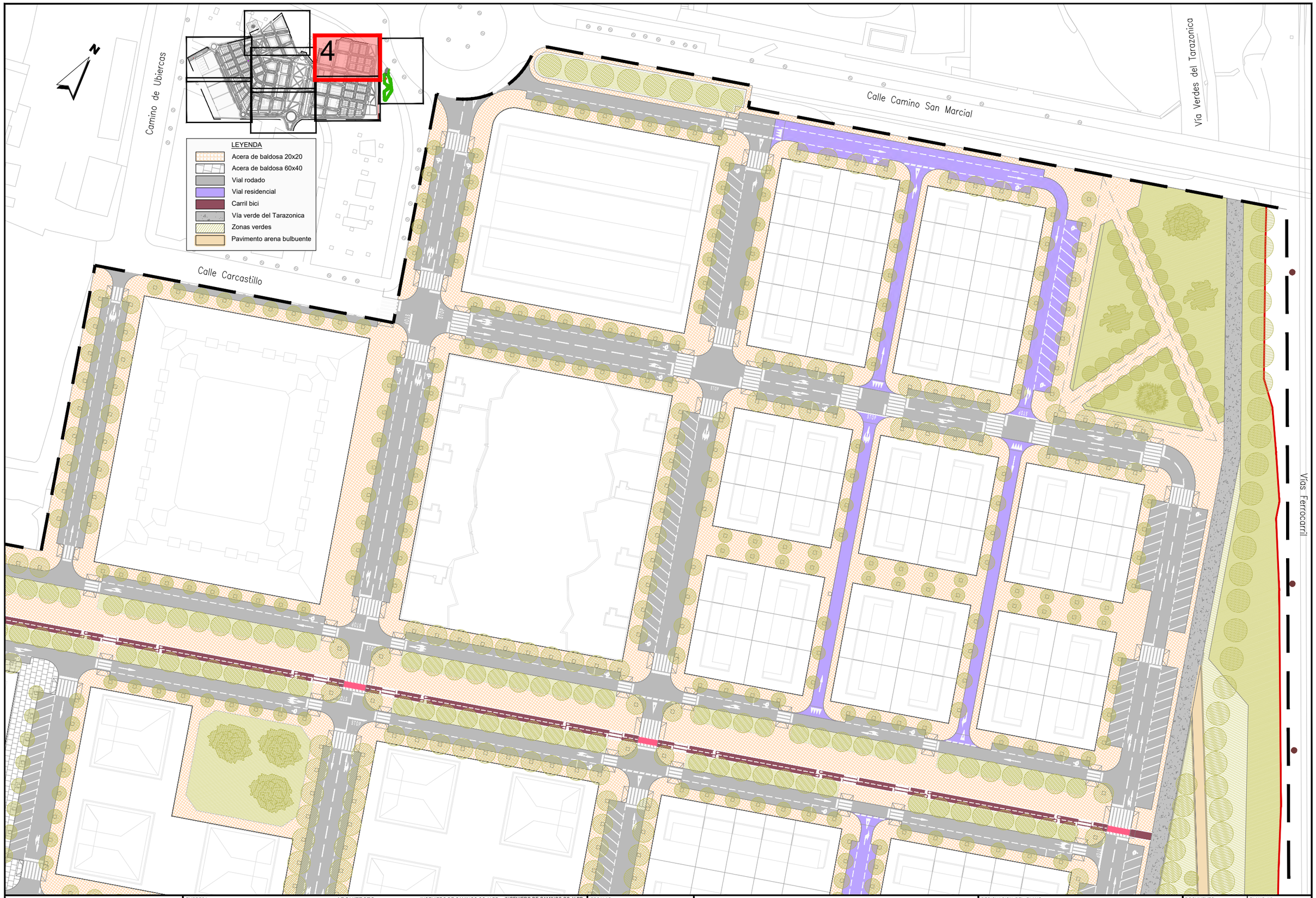

JUNTA DE COMPENSACIÓN GARDACHALES	EMPRESA CONSULTORA RAFAEL MONEO PROYECTOS, SERVICIOS Y URBANISMO S.L.	ARQUITECTO Rafael Moneo Vallés	INGENIERO DE CAMINOS CC. Y PP. JOAQUIN SALANUEVA ETAYO	INGENIERO DE CAMINOS CC. Y PP. JOAQUIN SALANUEVA HERRERO	ESCALAS 1/1.000 ORIGINALES / GRAFICAS	**MODIFICACIÓN DEL PROYECTO DE URBANIZACIÓN DE GARDACHALES**	DESIGNACION DEL PLANO **PLANTA ESTADO DEFINITIVO**	DOCUMENTO 4_PI.definitivo.dwg FECHA MAYO 2026	PLANO Nº 4 HOJA 5 DE 9

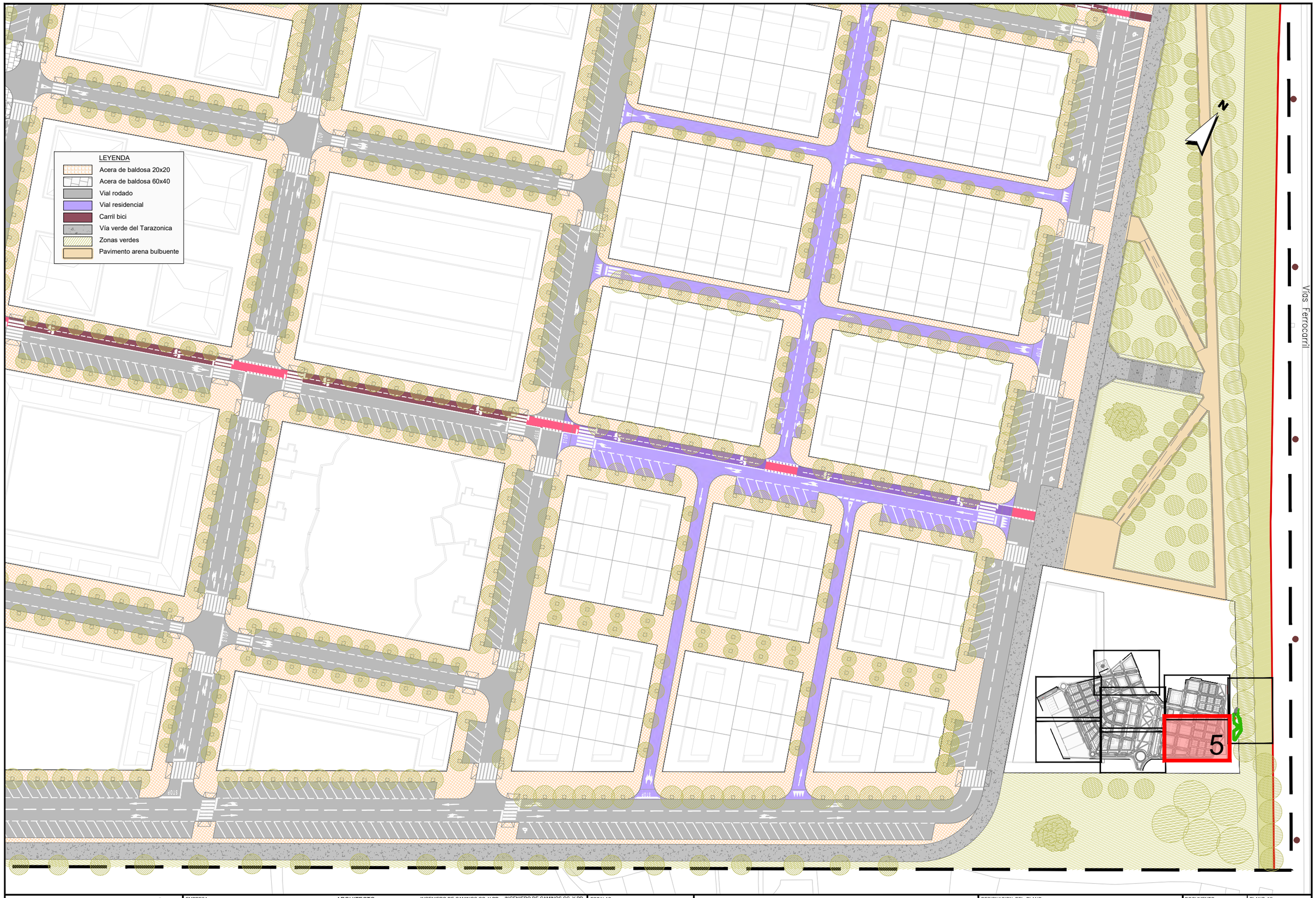

JUNTA DE COMPENSACIÓN GARDACHALES	EMPRESA CONSULTORA RAFAEL MONEO PROYECTOS, SERVICIOS Y URBANISMO S.L.	ARQUITECTO Rafael Moneo Vallés	INGENIERO DE CAMINOS CC. Y PP. JOAQUIN SALANUEVA ETAYO	INGENIERO DE CAMINOS CC. Y PP. JOAQUIN SALANUEVA HERRERO	ESCALAS 1/1.000 ORIGINALES	0 5 10m. GRAFICAS	**MODIFICACIÓN DEL PROYECTO DE URBANIZACIÓN DE GARDACHALES**	DESIGNACION DEL PLANO **PLANTA ESTADO DEFINITIVO**	DOCUMENTO 4_Pl.definitivo.dwg FECHA MAYO 2026	PLANO Nº 4 HOJA 6 DE 9

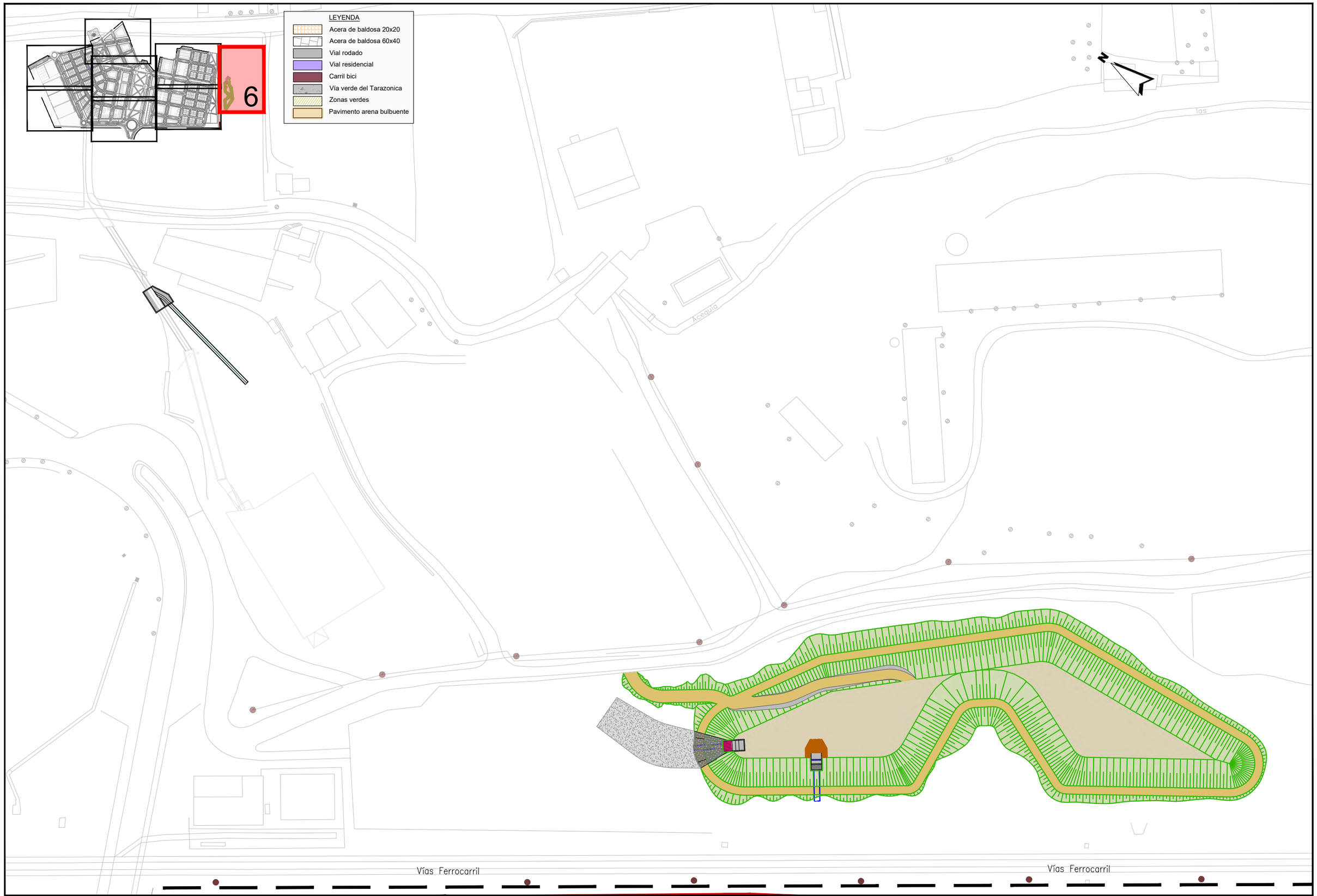

JUNTA DE COMPENSACIÓN GARDACHALES	EMPRESA CONSULTORA RAFAEL MONEO PROYECTOS, SERVICIOS Y URBANISMO S.L.	ARQUITECTO Rafael Moneo Vallés	INGENIERO DE CAMINOS CC. Y PP. JOAQUIN SALANUEVA ETAYO	INGENIERO DE CAMINOS CC. Y PP. JOAQUIN SALANUEVA HERRERO	ESCALAS 1/1.000 ORIGINALES / GRAFICAS	**MODIFICACIÓN DEL PROYECTO DE URBANIZACIÓN DE GARDACHALES**	DESIGNACION DEL PLANO **PLANTA ESTADO DEFINITIVO**	DOCUMENTO 4_Pl.definitivo.dwg FECHA MAYO 2026	PLANO Nº 4 HOJA 7 DE 9

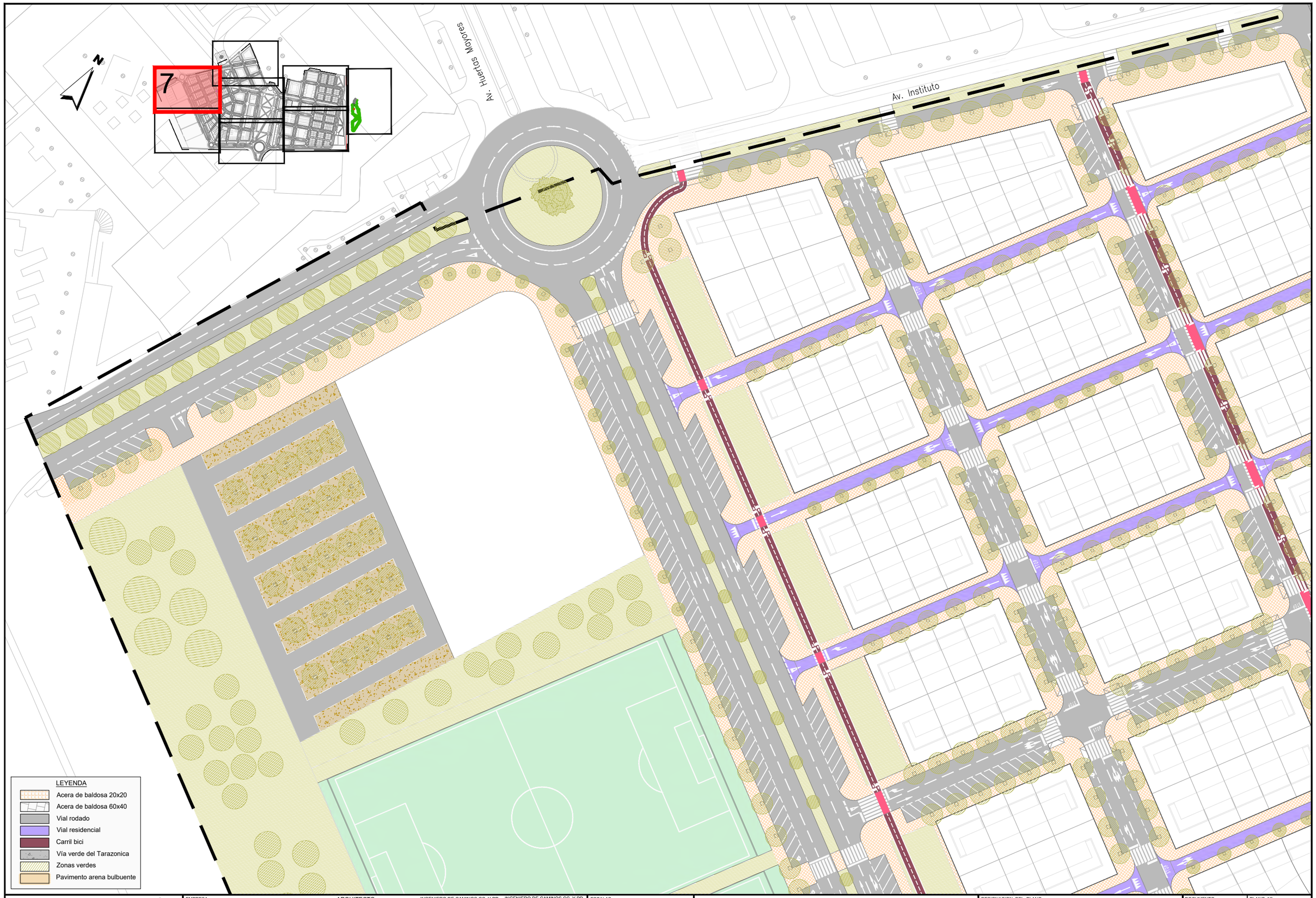

JUNTA DE COMPENSACIÓN GARDACHALES	EMPRESA CONSULTORA RAFAEL MONEO PROYECTOS, SERVICIOS Y URBANISMO S.L.	ARQUITECTO Rafael Moneo Vallés	INGENIERO DE CAMINOS CC. Y PP. JOAQUIN SALANUEVA ETAYO	INGENIERO DE CAMINOS CC. Y PP. JOAQUIN SALANUEVA HERRERO	ESCALAS 1/1.000 ORIGINALES / GRAFICAS	**MODIFICACIÓN DEL PROYECTO DE URBANIZACIÓN DE GARDACHALES**	DESIGNACION DEL PLANO **PLANTA ESTADO DEFINITIVO**	DOCUMENTO 4_Pl.definitivo.dwg FECHA MAYO 2026	PLANO Nº 4 HOJA 8 DE 9

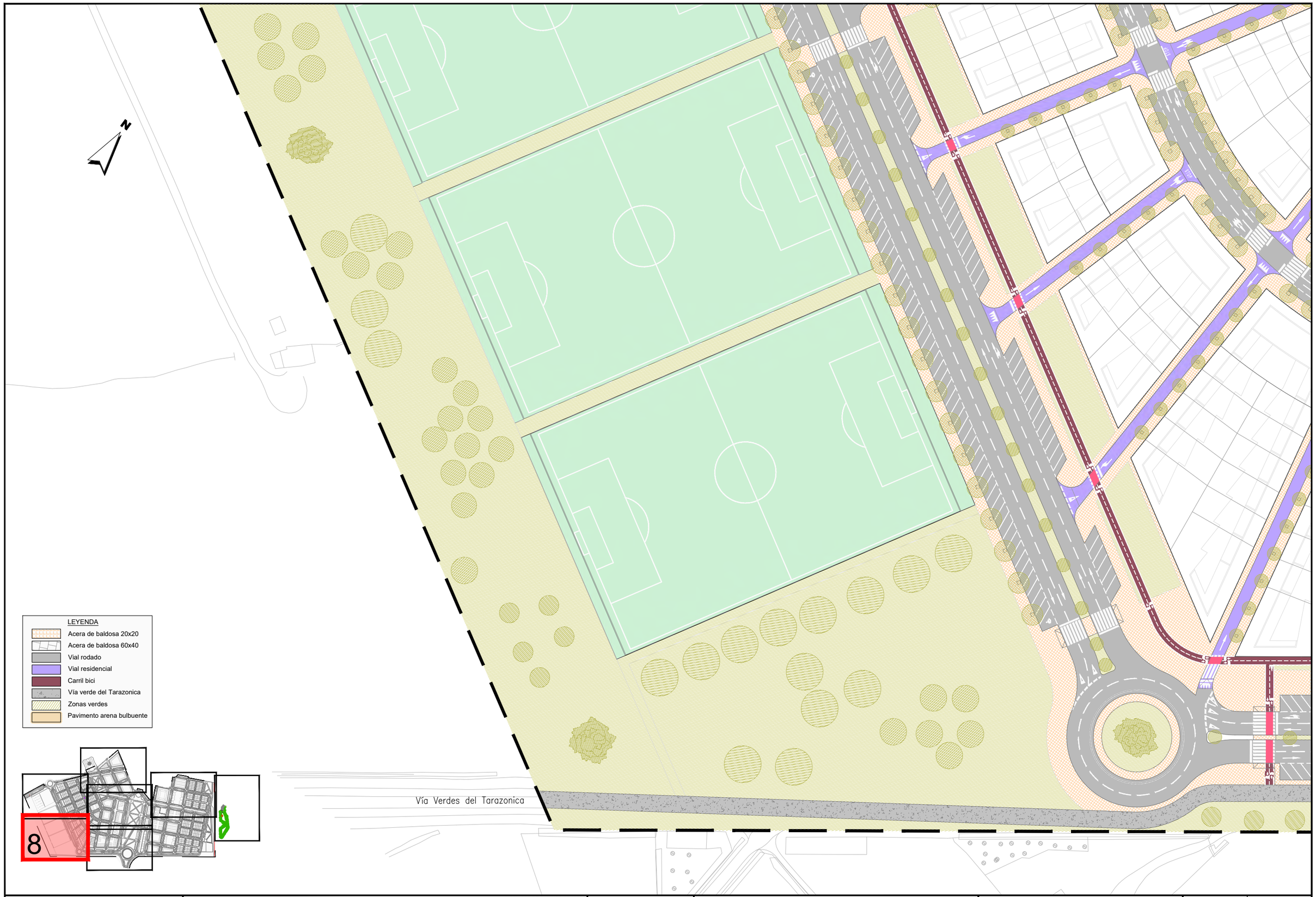

JUNTA DE COMPENSACIÓN GARDACHALES	EMPRESA CONSULTORA RAFAEL MONEO PROYECTOS, SERVICIOS Y URBANISMO S.L.	ARQUITECTO Rafael Moneo Vallés	INGENIERO DE CAMINOS CC. Y PP. JOAQUIN SALANUEVA ETAYO	INGENIERO DE CAMINOS CC. Y PP. JOAQUIN SALANUEVA HERRERO	ESCALAS 1/1.000 ORIGINALES — GRAFICAS	**MODIFICACIÓN DEL PROYECTO DE URBANIZACIÓN DE GARDACHALES**	DESIGNACION DEL PLANO **PLANTA ESTADO DEFINITIVO**	DOCUMENTO 4_Pl.definitivo.dwg FECHA MAYO 2026	PLANO Nº 4 HOJA 9 DE 9

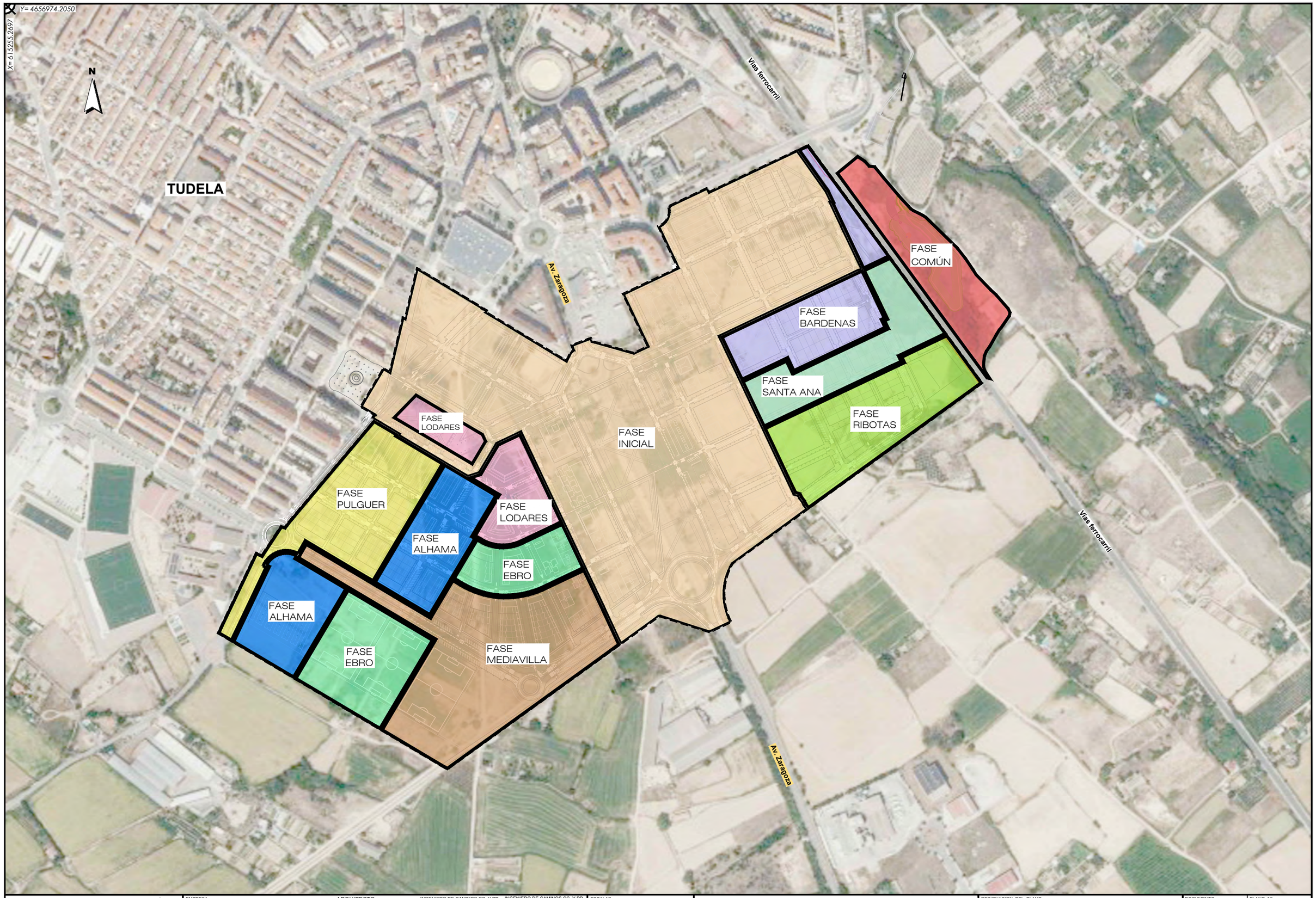

JUNTA DE COMPENSACIÓN GARDACHALES	EMPRESA CONSULTORA RAFAEL MONEO PROYECTOS, SERVICIOS Y URBANISMO S.L.	ARQUITECTO Rafael Moneo Vallés	INGENIERO DE CAMINOS CC. Y PP. JOAQUIN SALANUEVA ETAYO	INGENIERO DE CAMINOS CC. Y PP. JOAQUIN SALANUEVA HERRERO	ESCALAS 1/5.000 ORIGINALES	0 25 50m GRAFICAS	**MODIFICACIÓN DEL PROYECTO DE URBANIZACIÓN DE GARDACHALES**

DESIGNACION DEL PLANO **FASES DE URBANIZACIÓN**	DOCUMENTO 5_Pl.fases.dwg FECHA MAYO 2026	PLANO Nº 5 HOJA 1 DE 1

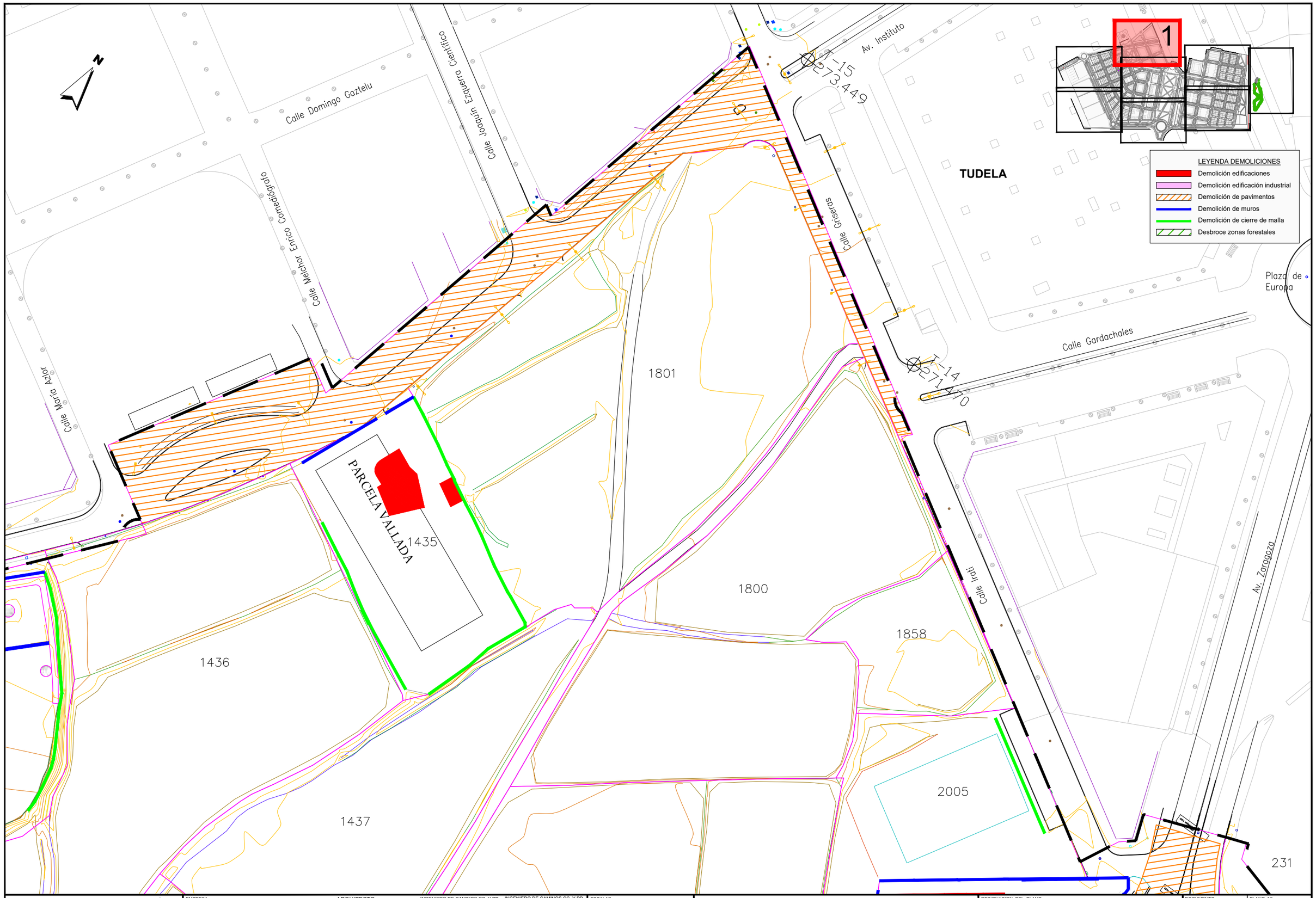

JUNTA DE COMPENSACIÓN GARDACHALES	EMPRESA CONSULTORA RAFAEL MONEO PROYECTOS, SERVICIOS Y URBANISMO S.L.	ARQUITECTO Rafael Moneo Vallés	INGENIERO DE CAMINOS CC. Y PP. JOAQUIN SALANUEVA ETAYO	INGENIERO DE CAMINOS CC. Y PP. JOAQUIN SALANUEVA HERRERO	ESCALAS 1/1.000 ORIGINALES / GRAFICAS	**MODIFICACIÓN DEL PROYECTO DE URBANIZACIÓN DE GARDACHALES**	DESIGNACION DEL PLANO **PLANTA DEMOLICIONES**	DOCUMENTO 6_Pl.demoliciones.dwg FECHA MAYO 2026	PLANO Nº 6 HOJA 1 DE 8

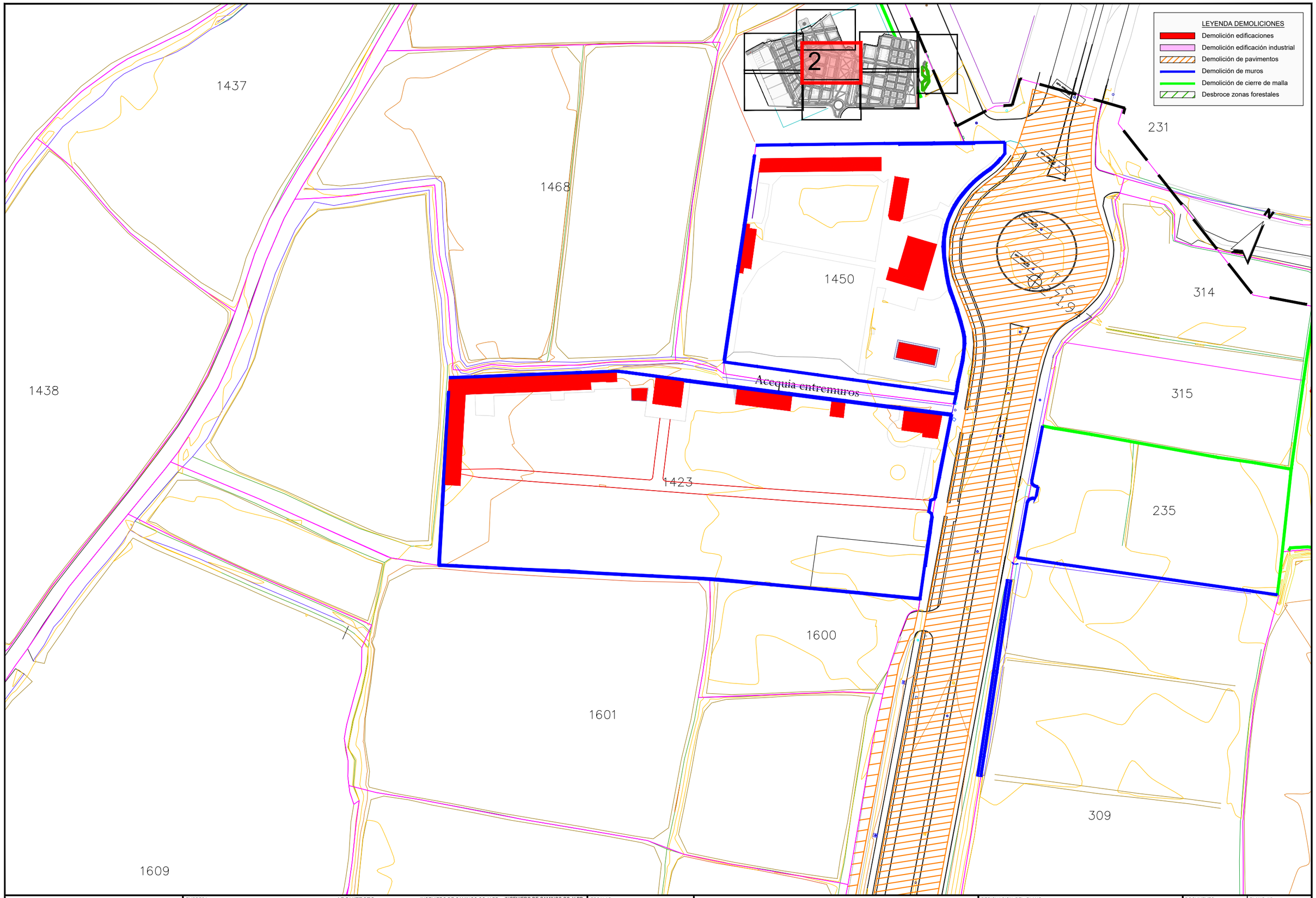

JUNTA DE COMPENSACIÓN GARDACHALES	EMPRESA CONSULTORA RAFAEL MONEO PROYECTOS, SERVICIOS Y URBANISMO S.L.	ARQUITECTO Rafael Moneo Vallés	INGENIERO DE CAMINOS CC. Y PP. JOAQUIN SALANUEVA ETAYO	INGENIERO DE CAMINOS CC. Y PP. JOAQUIN SALANUEVA HERRERO	ESCALAS 1/1.000 ORIGINALES / GRAFICAS	**MODIFICACIÓN DEL PROYECTO DE URBANIZACIÓN DE GARDACHALES**	DESIGNACION DEL PLANO **PLANTA DEMOLICIONES**	DOCUMENTO 6_Pl.demoliciones.dwg FECHA MAYO 2026	PLANO Nº 6 HOJA 2 DE 8

1609

1602

1608

1603

312

308

1605

307

1607

1604

1606

313

306

Paso subterraneo

Paso subterraneo

Tubo enterrado

Tubo enterrado

311

16

15

1

15

N

Av. Zaragoza

LEYENDA DEMOLICIONES

- Demolición edificaciones
- Demolición edificación industrial
- Demolición de pavimentos
- Demolición de muros
- Demolición de cierre de malla
- Desbroce zonas forestales

3

JUNTA DE COMPENSACIÓN GARDACHALES	EMPRESA CONSULTORA RAFAEL MONEO PROYECTOS, SERVICIOS Y URBANISMO S.L.	ARQUITECTO Rafael Moneo Vallés	INGENIERO DE CAMINOS CC. Y PP. JOAQUIN SALANUEVA ETAYO	INGENIERO DE CAMINOS CC. Y PP. JOAQUIN SALANUEVA HERRERO	ESCALAS 1/1.000 ORIGINALES	0 5 10m. GRAFICAS	**MODIFICACIÓN DEL PROYECTO DE URBANIZACIÓN DE GARDACHALES**	DESIGNACION DEL PLANO **PLANTA DEMOLICIONES**	DOCUMENTO 6_Pl.demoliciones.dwg FECHA MAYO 2026	PLANO Nº 6 HOJA 3 DE 8

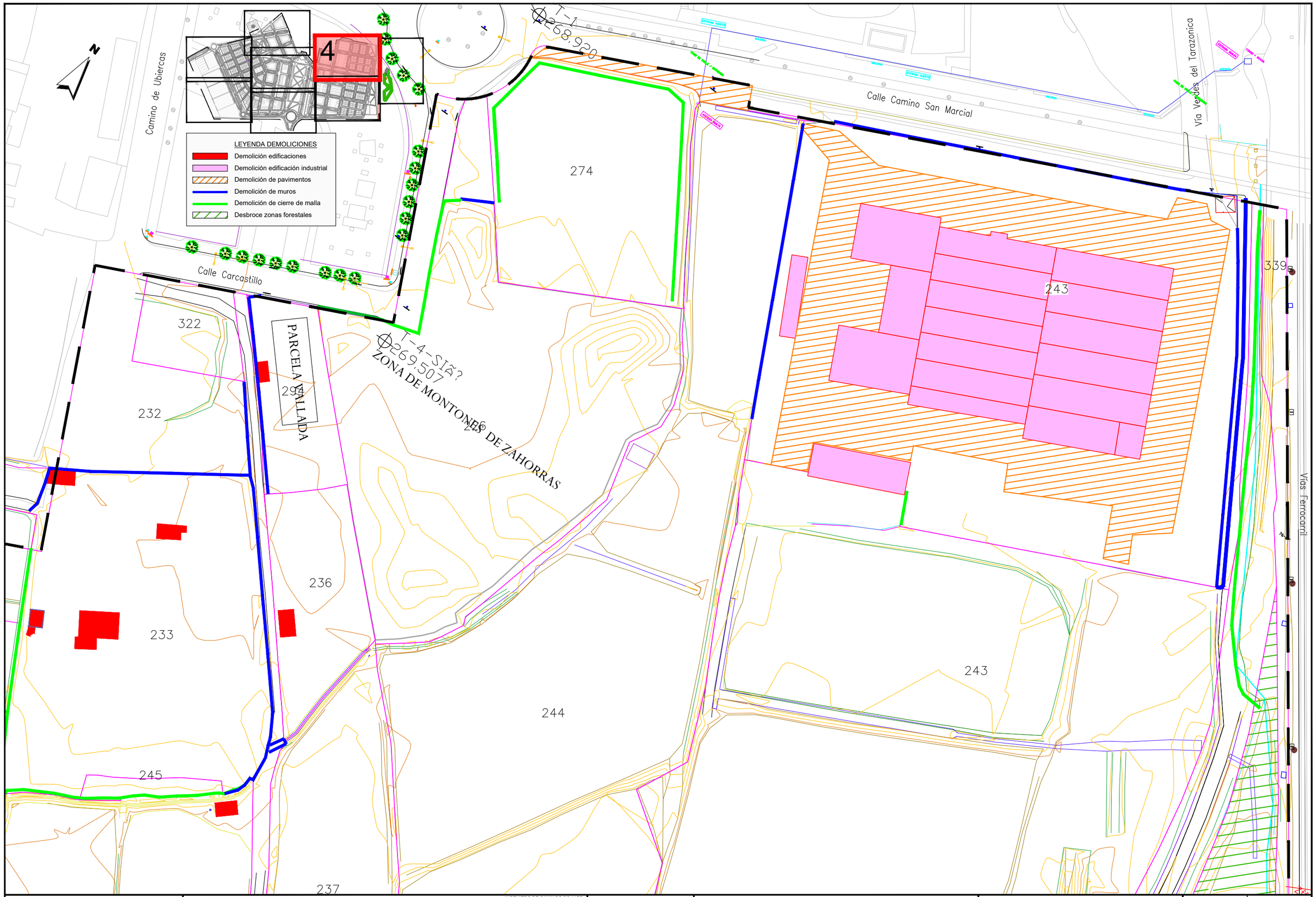

JUNTA DE COMPENSACIÓN GARDACHALES	EMPRESA CONSULTORA RAFAEL MONEO PROYECTOS, SERVICIOS Y URBANISMO S.L.	ARQUITECTO Rafael Moneo Vallés	INGENIERO DE CAMINOS CC. Y PP. JOAQUIN SALANUEVA ETAYO	INGENIERO DE CAMINOS CC. Y PP. JOAQUIN SALANUEVA HERRERO	ESCALAS 1/1.000 ORIGINALES / GRAFICAS	**MODIFICACIÓN DEL PROYECTO DE URBANIZACIÓN DE GARDACHALES**	DESIGNACION DEL PLANO **PLANTA DEMOLICIONES**	DOCUMENTO 6_Pl.demoliciones.dwg FECHA MAYO 2026	PLANO Nº 6 HOJA 4 DE 8

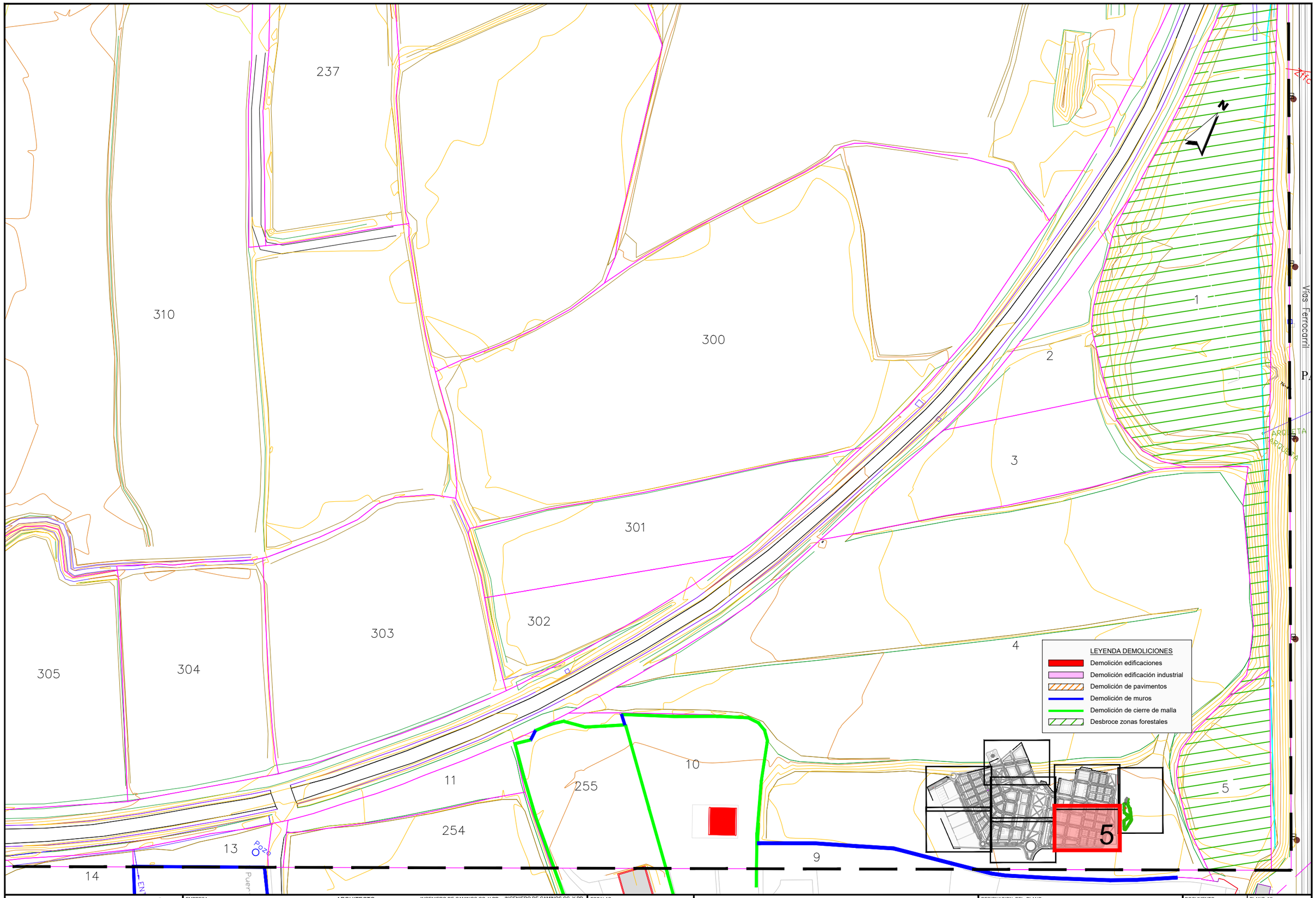

JUNTA DE COMPENSACIÓN GARDACHALES	EMPRESA CONSULTORA RAFAEL MONEO PROYECTOS, SERVICIOS Y URBANISMO S.L.	ARQUITECTO Rafael Moneo Vallés	INGENIERO DE CAMINOS CC. Y PP. JOAQUIN SALANUEVA ETAYO	INGENIERO DE CAMINOS CC. Y PP. JOAQUIN SALANUEVA HERRERO	ESCALAS 1/1.000 ORIGINALES / GRAFICAS	**MODIFICACIÓN DEL PROYECTO DE URBANIZACIÓN DE GARDACHALES**	DESIGNACION DEL PLANO **PLANTA DEMOLICIONES**	DOCUMENTO 6_Pl.demoliciones.dwg FECHA MAYO 2026	PLANO Nº 6 HOJA 5 DE 8

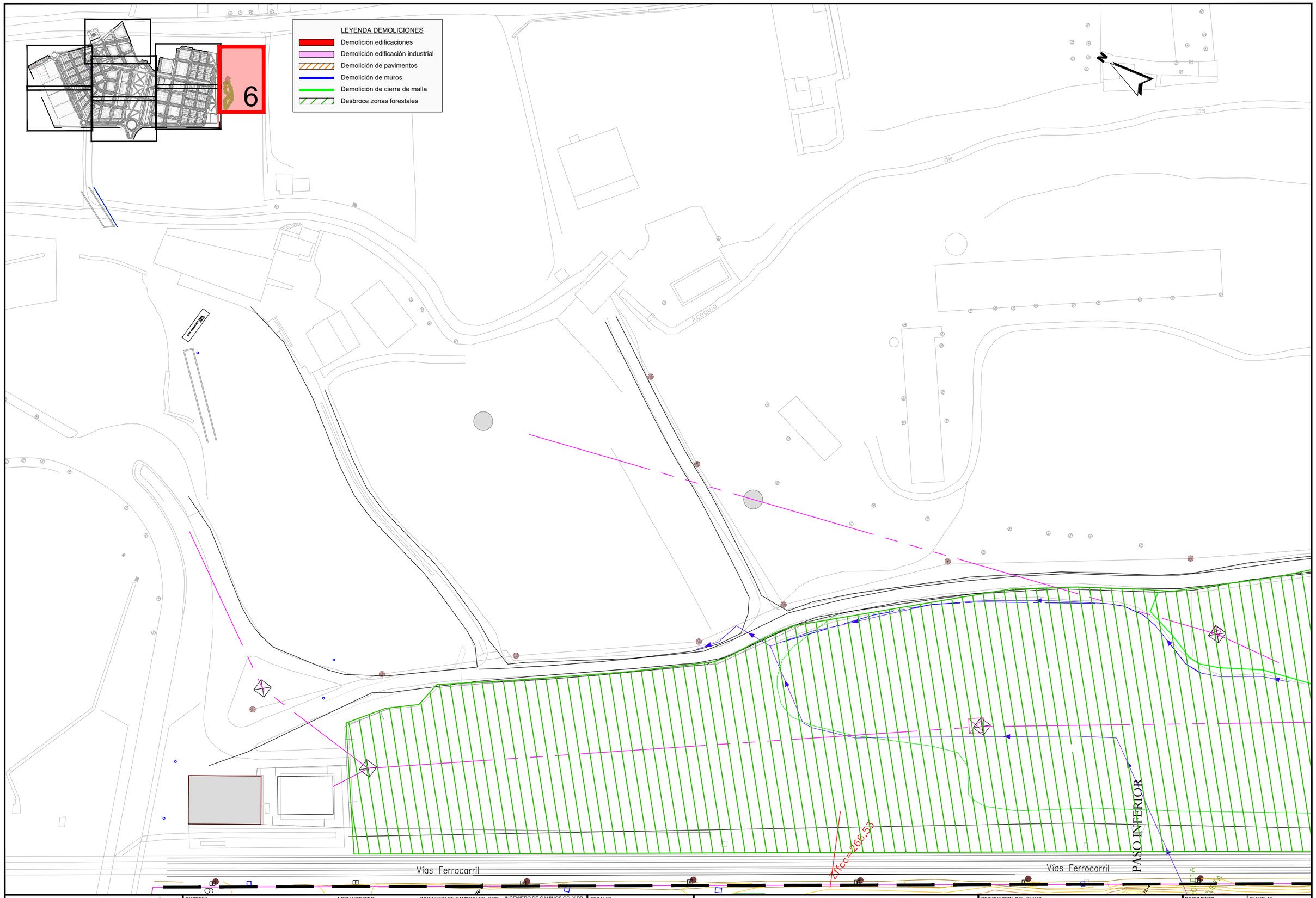

JUNTA DE COMPENSACIÓN GARDACHALES	EMPRESA CONSULTORA RAFAEL MONEO PROYECTOS, SERVICIOS Y URBANISMO S.L.	ARQUITECTO Rafael Moneo Vallés	INGENIERO DE CAMINOS CC. Y PP. JOAQUIN SALANUEVA ETAYO	INGENIERO DE CAMINOS CC. Y PP. JOAQUIN SALANUEVA HERRERO	ESCALAS 1/1.000 ORIGINALES / GRAFICAS	**MODIFICACIÓN DEL PROYECTO DE URBANIZACIÓN DE GARDACHALES**	DESIGNACION DEL PLANO **PLANTA DEMOLICIONES**	DOCUMENTO 6_Pl.demoliciones.dwg FECHA MAYO 2026	PLANO Nº 6 HOJA 6 DE 8

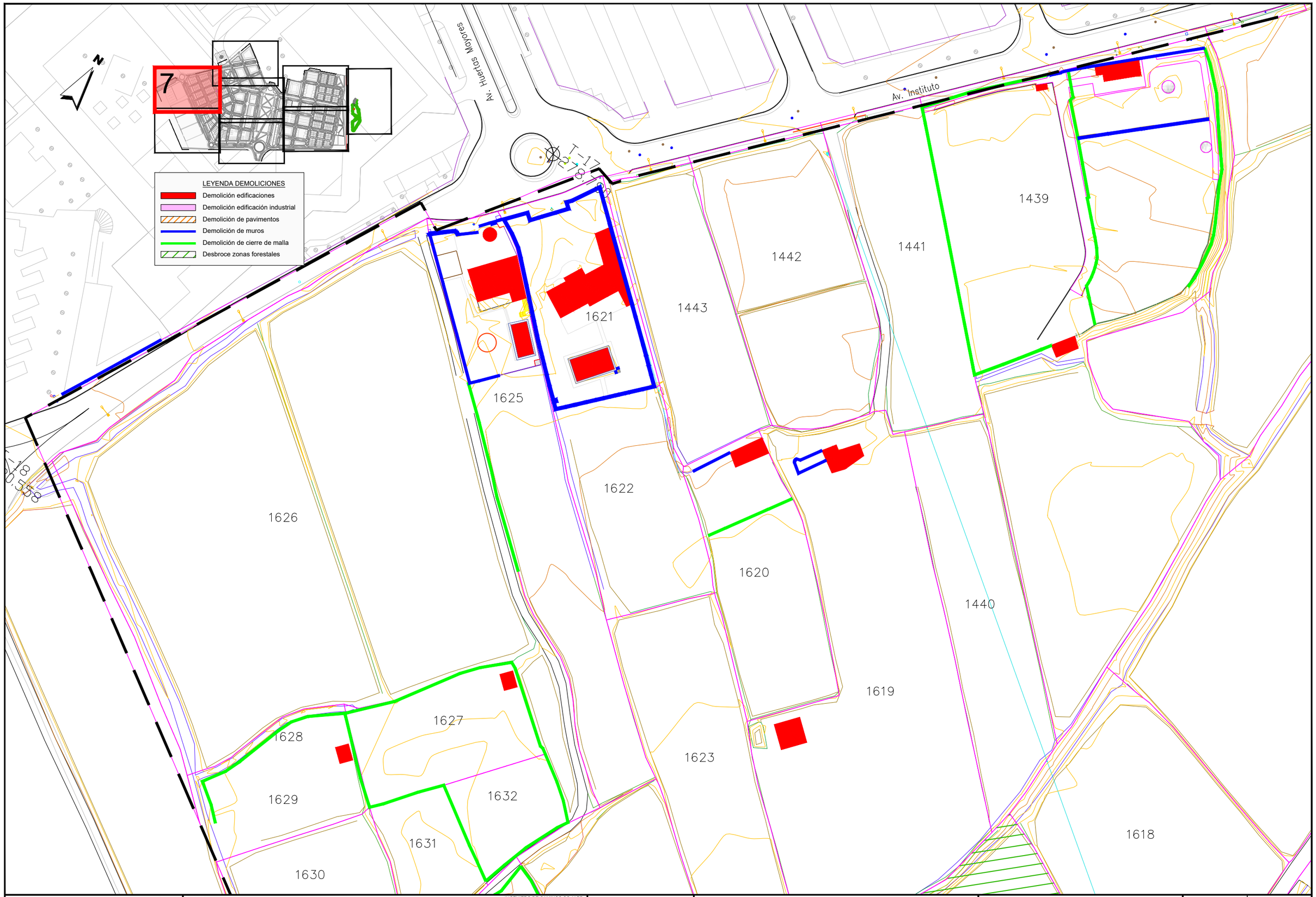

JUNTA DE COMPENSACIÓN GARDACHALES	EMPRESA CONSULTORA RAFAEL MONEO PROYECTOS, SERVICIOS Y URBANISMO S.L.	ARQUITECTO Rafael Moneo Vallés	INGENIERO DE CAMINOS CC. Y PP. JOAQUIN SALANUEVA ETAYO	INGENIERO DE CAMINOS CC. Y PP. JOAQUIN SALANUEVA HERRERO	ESCALAS 1/1.000 ORIGINALES / GRAFICAS	**MODIFICACIÓN DEL PROYECTO DE URBANIZACIÓN DE GARDACHALES**	DESIGNACION DEL PLANO **PLANTA DEMOLICIONES**	DOCUMENTO 6_Pl.demoliciones.dwg FECHA MAYO 2026	PLANO Nº 6 HOJA 7 DE 8

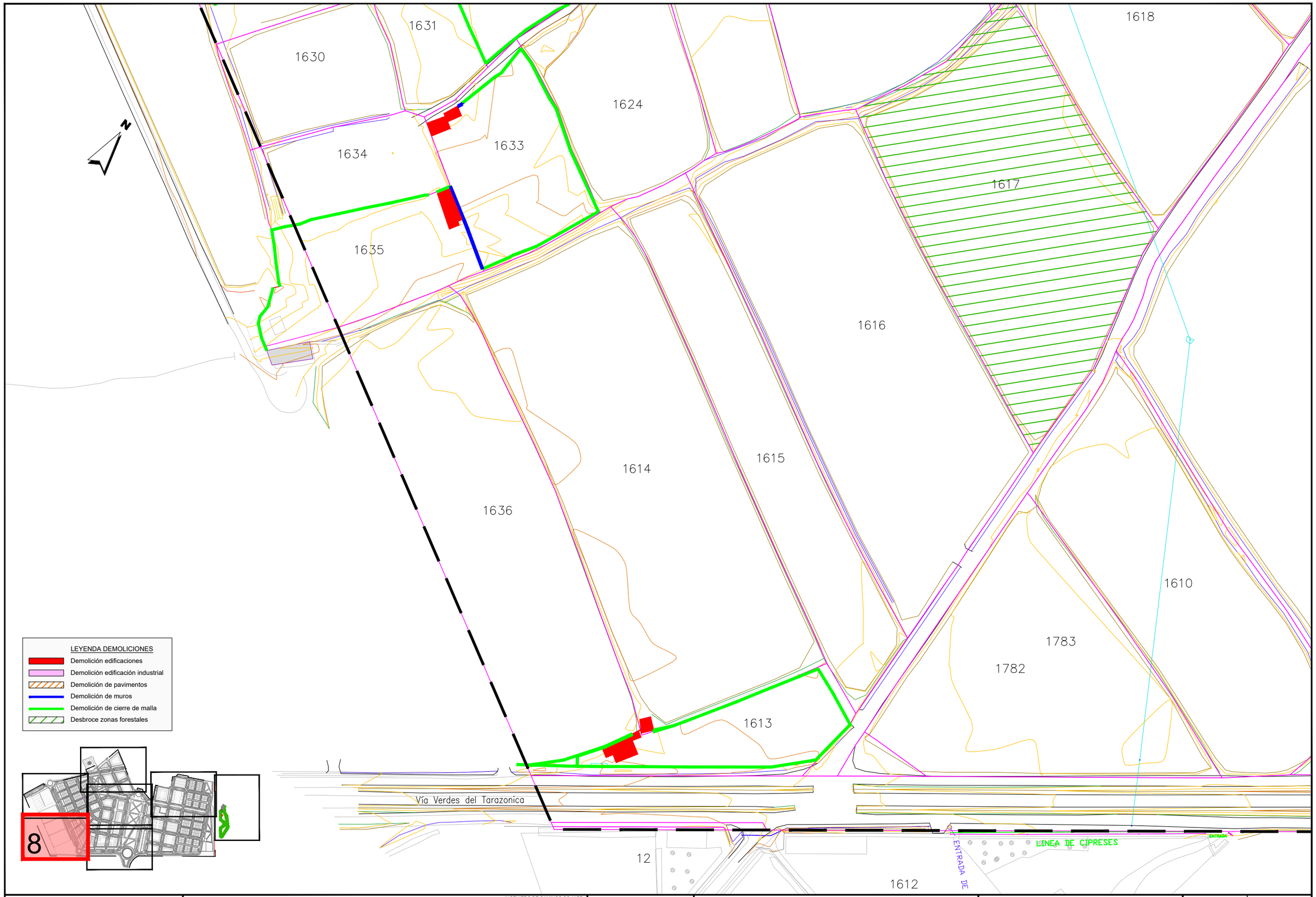

JUNTA DE COMPENSACIÓN GARDACHALES	EMPRESA CONSULTORA RAFAEL MONEO PROYECTOS, SERVICIOS Y URBANISMO S.L.	ARQUITECTO Rafael Moneo Vallés	INGENIERO DE CAMINOS CC. Y PP. JOAQUIN SALANUEVA ETAYO	INGENIERO DE CAMINOS CC. Y PP. JOAQUIN SALANUEVA HERRERO	ESCALAS 1/1.000 ORIGINALES / GRAFICAS	**MODIFICACIÓN DEL PROYECTO DE URBANIZACIÓN DE GARDACHALES**	DESIGNACION DEL PLANO **PLANTA DEMOLICIONES**

DOCUMENTO 6_Pl.demoliciones.dwg	PLANO Nº 6
FECHA MAYO 2026	HOJA 8 DE 8

VIAL INSTITUTO

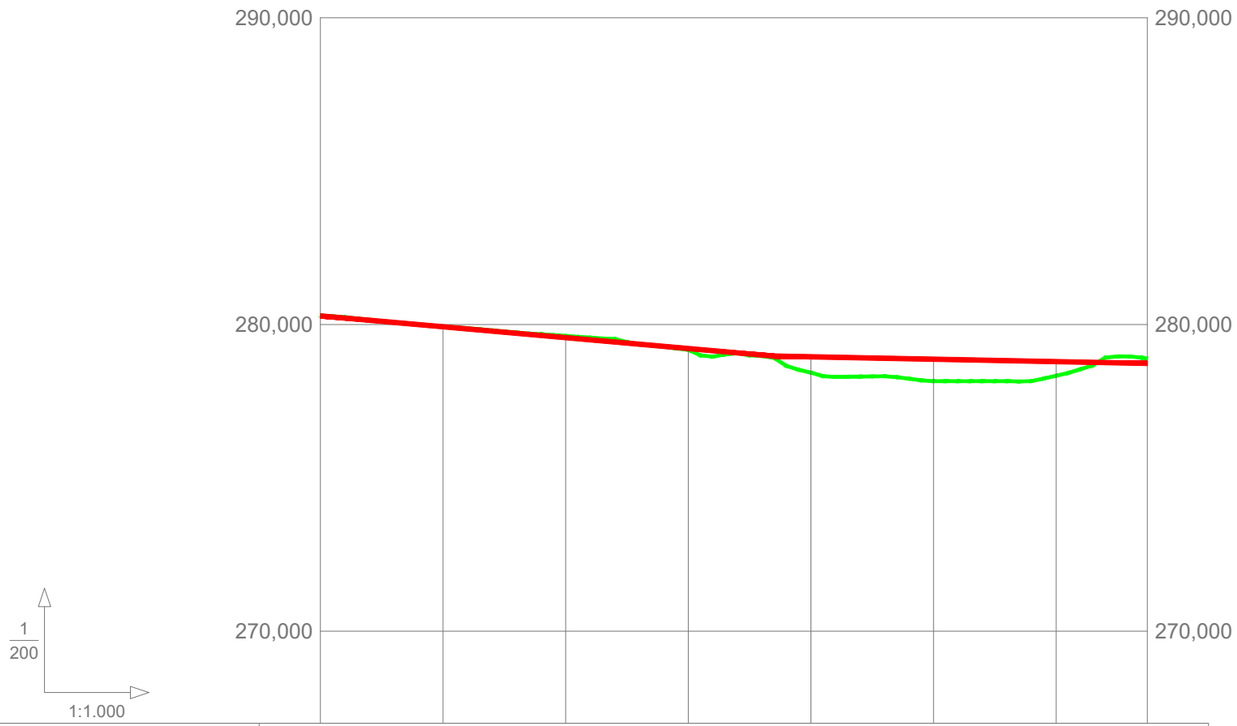

RAMPAS Y PENDIENTES		-1,77%				-0,39%			
COTAS	PROYECTADA	280,280	279,926	279,572	279,218	278,946	278,867	278,789	278,730
	ACTUAL	280,292	279,937	279,626	279,172	278,430	278,151	278,327	278,888
	DIFERENCIAS	-0,012	-0,011	-0,054	0,046	0,516	0,716	0,462	-0,158
KILOMETRAJE		0+000					0+100		0+134,858

JUNTA DE COMPENSACIÓN GARDACHALES	EMPRESA CONSULTORA RAFAEL MONEO PROYECTOS, SERVICIOS Y URBANISMO S.L.	ARQUITECTO Rafael Moneo Vallés	INGENIERO DE CAMINOS CC. Y PP. JOAQUIN SALANUEVA ETAYO	INGENIERO DE CAMINOS CC. Y PP. JOAQUIN SALANUEVA HERRERO	ESCALAS H: 1/1.000 V: 1/200 ORIGINALES / GRAFICAS	**MODIFICACIÓN DEL PROYECTO DE URBANIZACIÓN DE GARDACHALES**	DESIGNACION DEL PLANO **PERFILES LONGITUDINALES VIAL INSTITUTO**	DOCUMENTO 7_Long.dwg FECHA MAYO 2026	PLANO Nº 7 HOJA 1 DE 46

EJE 02.1

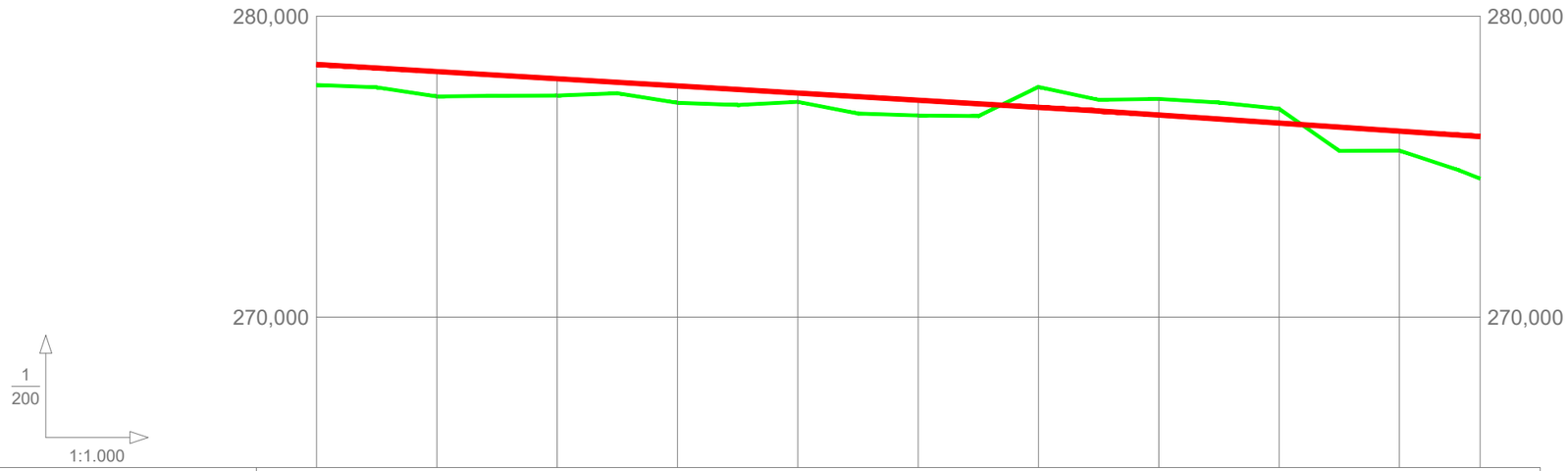

RAMPAS Y PENDIENTES		-1,19%							-1,34%			
COTAS	PROYECTADA	278,400	278,162	277,923	277,685	277,446	277,208	276,969	276,716	276,448	276,180	276,000
	ACTUAL	277,715	277,333	277,364	277,121	277,153	276,701	277,647	277,250	276,925	275,535	
	DIFERENCIAS	0,685	0,829	0,559	0,564	0,293	0,507	-0,678	-0,534	-0,477	0,645	
KILOMETRAJE		0+000					0+100					0+193,404

JUNTA DE COMPENSACIÓN GARDACHALES	EMPRESA CONSULTORA RAFAEL MONEO	ARQUITECTO Rafael Moneo Vallés	INGENIERO DE CAMINOS CC. Y PP. JOAQUIN SALANUEVA ETAYO	INGENIERO DE CAMINOS CC. Y PP. JOAQUIN SALANUEVA HERRERO	ESCALAS H: 1/1.000 V: 1/200 ORIGINALES GRAFICAS	MODIFICACIÓN DEL PROYECTO DE URBANIZACIÓN DE GARDACHALES	DESIGNACION DEL PLANO PERFILES LONGITUDINALES EJE 02.1	DOCUMENTO 7_Long.dwg FECHA MAYO 2026

PLANO Nº 7

HOJA 2 DE 46

EJE 02.2

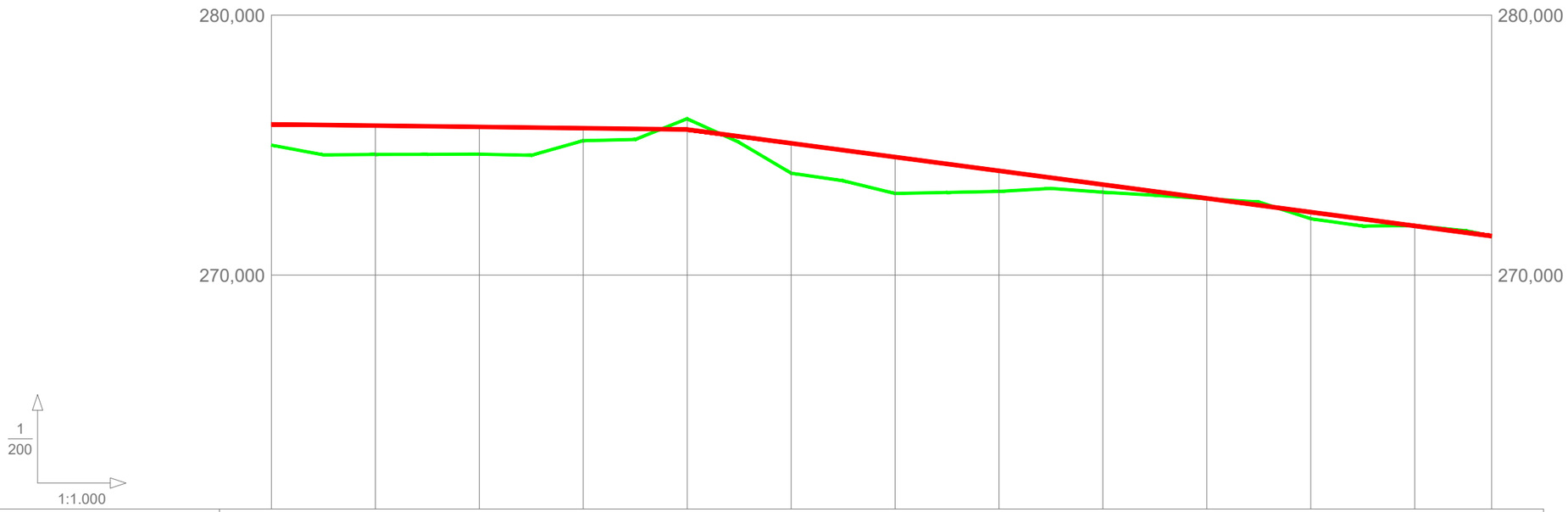

RAMPAS Y PENDIENTES		-0,25%					-2,65%							
COTAS	PROYECTADA	275,800	275,750	275,700	275,650	275,600	275,070	274,540	274,011	273,481	272,951	272,421	271,892	271,500
	ACTUAL	275,000	274,642	274,651	275,170	276,014	273,918	273,139	273,220	273,189	272,938	272,166	271,906	
	DIFERENCIAS	0,800	1,108	1,049	0,480	-0,414	1,152	1,401	0,791	0,292	0,013	0,255	-0,014	
KILOMETRAJE		0+000					0+100					0+200		0+234,789

JUNTA DE COMPENSACIÓN GARDACHALES

EMPRESA CONSULTORA: RAFAEL MONEO VS PROYECTOS, SERVICIOS Y URBANISMO S.L.

ARQUITECTO: Rafael Moneo Vallés

INGENIERO DE CAMINOS CC. Y PP.: JOAQUIN SALANUEVA ETAYO

INGENIERO DE CAMINOS CC. Y PP.: JOAQUIN SALANUEVA HERRERO

ESCALAS: H: 1/1.000 V: 1/200 — ORIGINALES — GRAFICAS

MODIFICACIÓN DEL PROYECTO DE URBANIZACIÓN DE GARDACHALES

DESIGNACION DEL PLANO: **PERFILES LONGITUDINALES EJE 02.2**

DOCUMENTO: 7_Long.dwg

FECHA: MAYO 2026

PLANO Nº 7

HOJA 3 DE 46

EJE 03

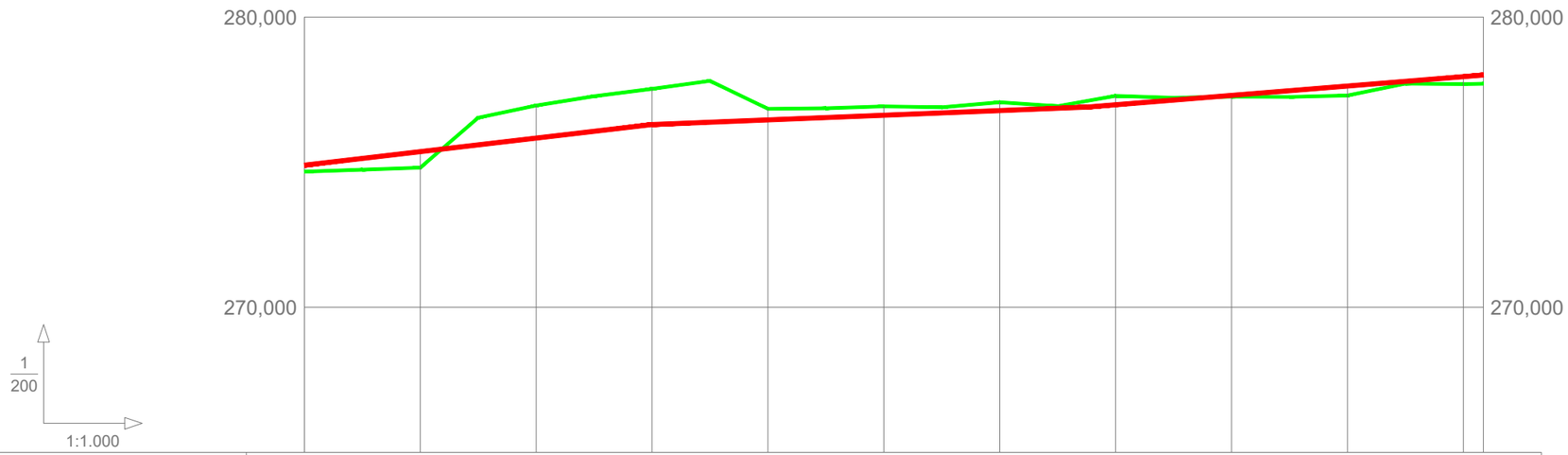

RAMPAS Y PENDIENTES		2,33%				0,80%				1,61%		
COTAS	PROYECTADA	274,900	275,367	275,833	276,300	276,460	276,620	276,780	276,981	277,304	277,626	277,949 278,005
	ACTUAL	274,675	274,813	276,954	277,529	276,841	276,925	277,067	277,287	277,263	277,299	277,692
	DIFERENCIAS	0,225	0,554	-1,121	-1,229	-0,381	-0,305	-0,287	-0,306	0,041	0,327	0,257
KILOMETRAJE		0+000				0+100						0+203,455 0+200

JUNTA DE COMPENSACIÓN GARDACHALES	EMPRESA CONSULTORA RAFAEL MONEO VS PROYECTOS, SERVICIOS Y URBANISMO S.L.	ARQUITECTO Rafael Moneo Vallés	INGENIERO DE CAMINOS CC. Y PP. JOAQUIN SALANUEVA ETAYO	INGENIERO DE CAMINOS CC. Y PP. JOAQUIN SALANUEVA HERRERO	ESCALAS H: 1/1.000 V: 1/200 ORIGINALES	GRAFICAS	**MODIFICACIÓN DEL PROYECTO DE URBANIZACIÓN DE GARDACHALES**	DESIGNACION DEL PLANO **PERFILES LONGITUDINALES EJE 03**	DOCUMENTO 7_Long.dwg FECHA MAYO 2026

PLANO Nº 7

HOJA 4 DE 46

EJE 04

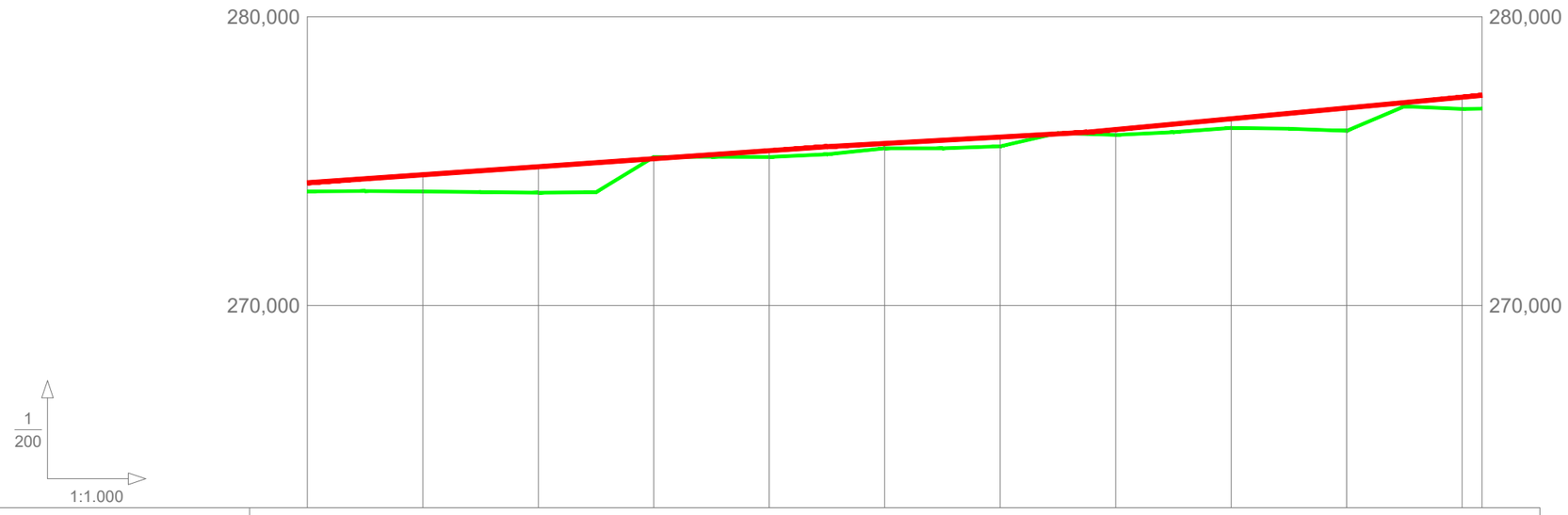

RAMPAS Y PENDIENTES		1,39%					1,11%				1,87%	
COTAS	PROYECTADA	274,250	274,528	274,806	275,083	275,361	275,611	275,833	276,093	276,467	276,841	277,215 277,280
	ACTUAL	273,952	273,950	273,907	275,141	275,143	275,443	275,513	275,908	276,152	276,048	276,807 276,817
	DIFERENCIAS	0,298	0,578	0,899	-0,058	0,218	0,168	0,320	0,185	0,315	0,793	0,408 0,463
KILOMETRAJE		0+000					0+100					0+203,455 0+200

JUNTA DE COMPENSACIÓN GARDACHALES	EMPRESA CONSULTORA RAFAEL MONEO PROYECTOS, SERVICIOS Y URBANISMO S.L.	ARQUITECTO Rafael Moneo Vallés	INGENIERO DE CAMINOS CC. Y PP. JOAQUIN SALANUEVA ETAYO	INGENIERO DE CAMINOS CC. Y PP. JOAQUIN SALANUEVA HERRERO	ESCALAS H: 1/1.000 V: 1/200 ORIGINALES / GRAFICAS	**MODIFICACIÓN DEL PROYECTO DE URBANIZACIÓN DE GARDACHALES**	DESIGNACION DEL PLANO **PERFILES LONGITUDINALES EJE 04**	DOCUMENTO 7_Long.dwg FECHA MAYO 2026	PLANO Nº 7 HOJA 5 DE 46

EJE 05

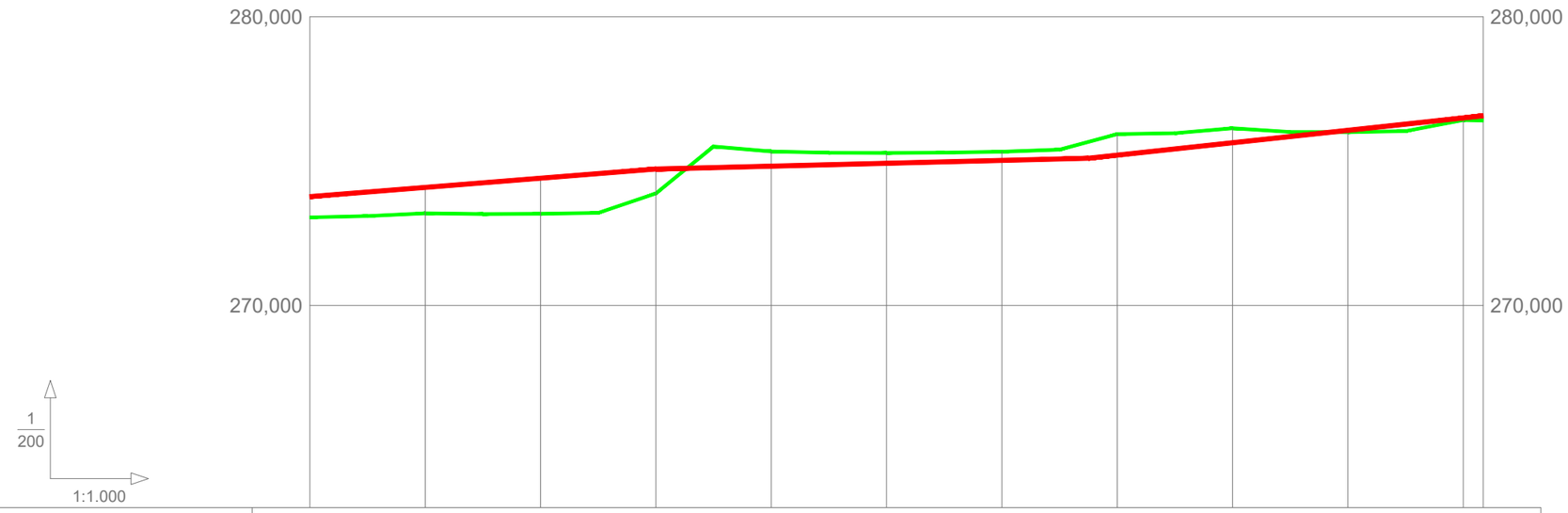

RAMPAS Y PENDIENTES		1,59%				0,50%				2,15%		
COTAS	PROYECTADA	273,770	274,088	274,407	274,725	274,825	274,925	275,025	275,207	275,637	276,066	276,496 276,570
	ACTUAL	273,050	273,192	273,176	273,881	275,333	275,282	275,325	275,936	276,138	276,003	276,420
	DIFERENCIAS	0,720	0,896	1,231	0,844	-0,508	-0,357	-0,300	-0,729	-0,501	0,063	0,076
KILOMETRAJE		0+000				0+100						0+203,453 0+200

JUNTA DE COMPENSACIÓN GARDACHALES	EMPRESA CONSULTORA RAFAEL MONEO PROYECTOS, SERVICIOS Y URBANISMO S.L.	ARQUITECTO Rafael Moneo Vallés	INGENIERO DE CAMINOS CC. Y PP. JOAQUIN SALANUEVA ETAYO	INGENIERO DE CAMINOS CC. Y PP. JOAQUIN SALANUEVA HERRERO	ESCALAS H: 1/1.000 V: 1/200 ORIGINALES / GRAFICAS	**MODIFICACIÓN DEL PROYECTO DE URBANIZACIÓN DE GARDACHALES**	DESIGNACION DEL PLANO **PERFILES LONGITUDINALES EJE 05**	DOCUMENTO 7_Long.dwg FECHA MAYO 2026	PLANO Nº 7 HOJA 6 DE 46

EJE 06

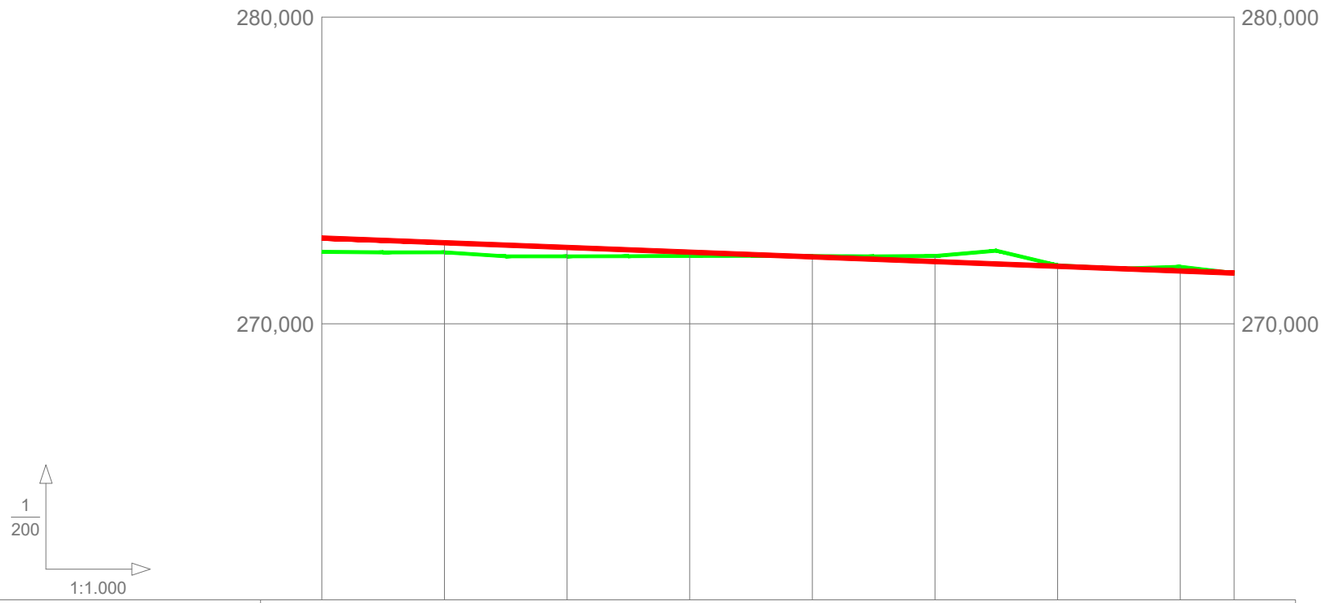

RAMPAS Y PENDIENTES		-0,77%								
COTAS	PROYECTADA	272,800	272,646	272,492	272,338	272,184	272,030	271,877	271,723	271,655
	ACTUAL	272,346	272,332	272,201	272,215	272,210	272,211	271,908	271,862	
	DIFERENCIAS	0,454	0,314	0,291	0,123	-0,026	-0,181	-0,031	-0,139	
KILOMETRAJE		0+000					0+100			0+148,791

JUNTA DE COMPENSACIÓN GARDACHALES

EMPRESA CONSULTORA: RAFAEL MONEO VS PROYECTOS, SERVICIOS Y URBANISMO S.L.

ARQUITECTO: Rafael Moneo Vallés

INGENIERO DE CAMINOS CC. Y PP.: JOAQUIN SALANUEVA ETAYO

INGENIERO DE CAMINOS CC. Y PP.: JOAQUIN SALANUEVA HERRERO

ESCALAS: H: 1/1.000 V: 1/200 — ORIGINALES — GRAFICAS

MODIFICACIÓN DEL PROYECTO DE URBANIZACIÓN DE GARDACHALES

DESIGNACION DEL PLANO: **PERFILES LONGITUDINALES EJE 06**

DOCUMENTO: 7_Long.dwg

FECHA: MAYO 2026

PLANO Nº 7

HOJA 7 DE 46

EJE 07

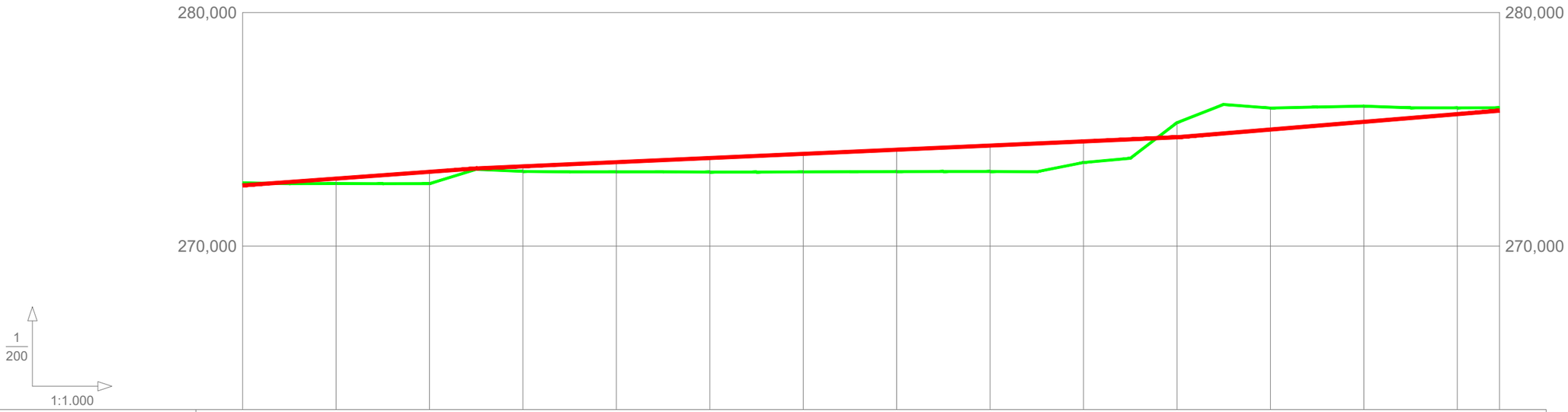

RAMPAS Y PENDIENTES		1,45%					0,89%					1,65%				
COTAS	PROYECTADA	272,600	272,891	273,182	273,417	273,595	273,772	273,950	274,127	274,305	274,483	274,660	274,990	275,321	275,651	275,800
	ACTUAL	272,708	272,679	272,676	273,197	273,179	273,169	273,177	273,191	273,197	273,579	275,284	275,911	275,993	275,920	
	DIFERENCIAS	-0,108	0,212	0,506	0,220	0,416	0,603	0,773	0,936	1,108	0,904	-0,624	-0,921	-0,672	-0,269	
KILOMETRAJE		0+000					0+100					0+200				0+269,039

JUNTA DE COMPENSACIÓN GARDACHALES	EMPRESA CONSULTORA RAFAEL MONEO PROYECTOS, SERVICIOS Y URBANISMO S.L.	ARQUITECTO Rafael Moneo Vallés	INGENIERO DE CAMINOS CC. Y PP. JOAQUIN SALANUEVA ETAYO	INGENIERO DE CAMINOS CC. Y PP. JOAQUIN SALANUEVA HERRERO	ESCALAS H: 1/1.000 V: 1/200 ORIGINALES / GRAFICAS	**MODIFICACIÓN DEL PROYECTO DE URBANIZACIÓN DE GARDACHALES**	DESIGNACION DEL PLANO **PERFILES LONGITUDINALES EJE 07**	DOCUMENTO 7_Long.dwg FECHA MAYO 2026	PLANO Nº 7 HOJA 8 DE 46

EJE 08

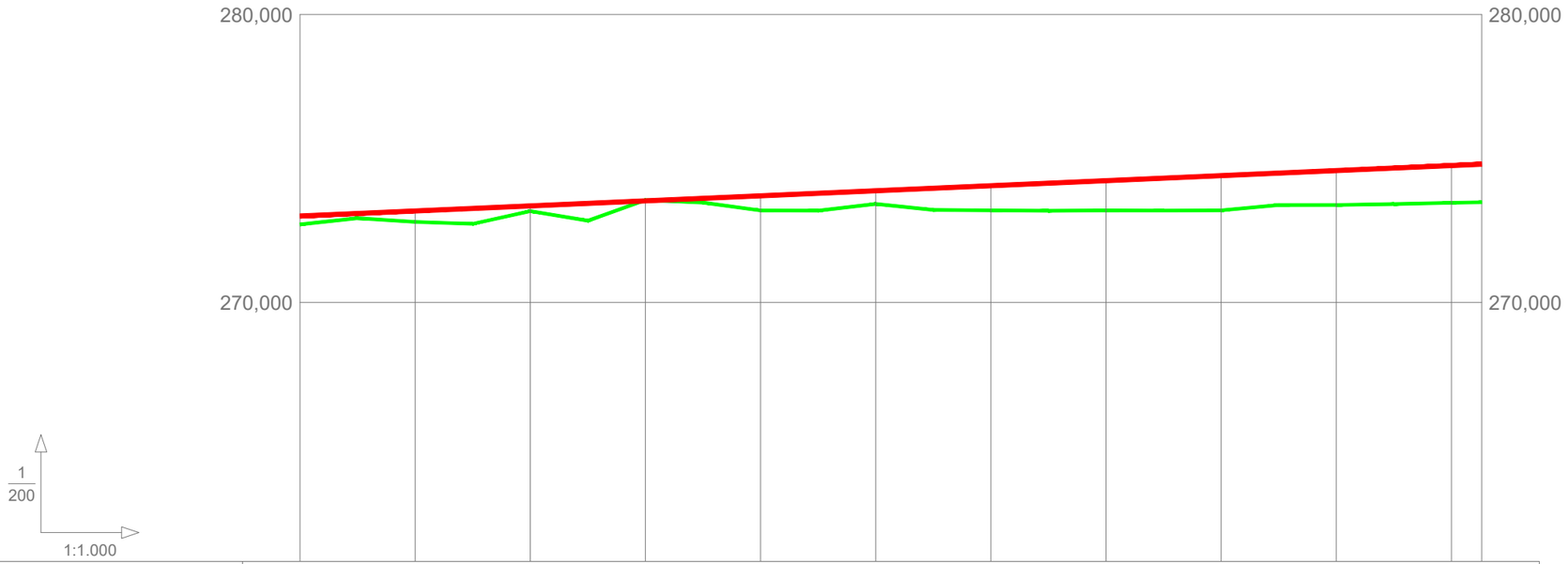

RAMPAS Y PENDIENTES		0,88%											
COTAS	PROYECTADA	273,000	273,175	273,351	273,526	273,702	273,877	274,052	274,228	274,403	274,578	274,754	274,800
	ACTUAL	272,708	272,795	273,167	273,552	273,192	273,419	273,197	273,194	273,197	273,382	273,459	
	DIFERENCIAS	0,292	0,380	0,184	-0,026	0,510	0,458	0,855	1,034	1,206	1,196	1,295	
KILOMETRAJE		0+000					0+100					0+200	0+205,270

JUNTA DE COMPENSACIÓN GARDACHALES	EMPRESA CONSULTORA RAFAEL MONEO PROYECTOS, SERVICIOS Y URBANISMO S.L.	ARQUITECTO Rafael Moneo Vallés	INGENIERO DE CAMINOS CC. Y PP. JOAQUIN SALANUEVA ETAYO	INGENIERO DE CAMINOS CC. Y PP. JOAQUIN SALANUEVA HERRERO	ESCALAS H: 1/1.000 V: 1/200 ORIGINALES / GRAFICAS	**MODIFICACIÓN DEL PROYECTO DE URBANIZACIÓN DE GARDACHALES**	DESIGNACION DEL PLANO **PERFILES LONGITUDINALES EJE 08**	DOCUMENTO 7_Long.dwg FECHA MAYO 2026	PLANO Nº 7 HOJA 9 DE 46

EJE 10

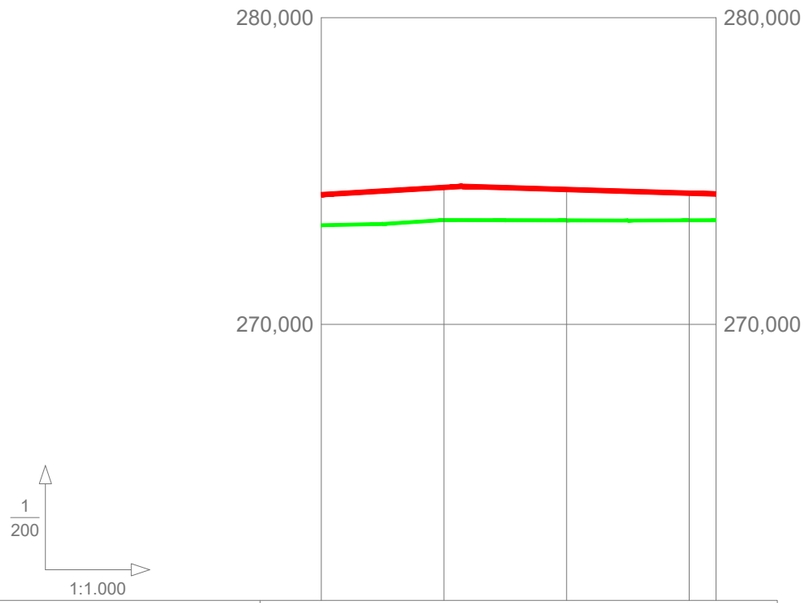

RAMPAS Y PENDIENTES		1,17%		-0,60%		
COTAS	PROYECTADA	274,230	274,465	274,397	274,276	274,250
	ACTUAL	273,232	273,402	273,391	273,393	
	DIFERENCIAS	0,998	1,063	1,006	0,883	
KILOMETRAJE		0+000			0+064,375	

EJE 11

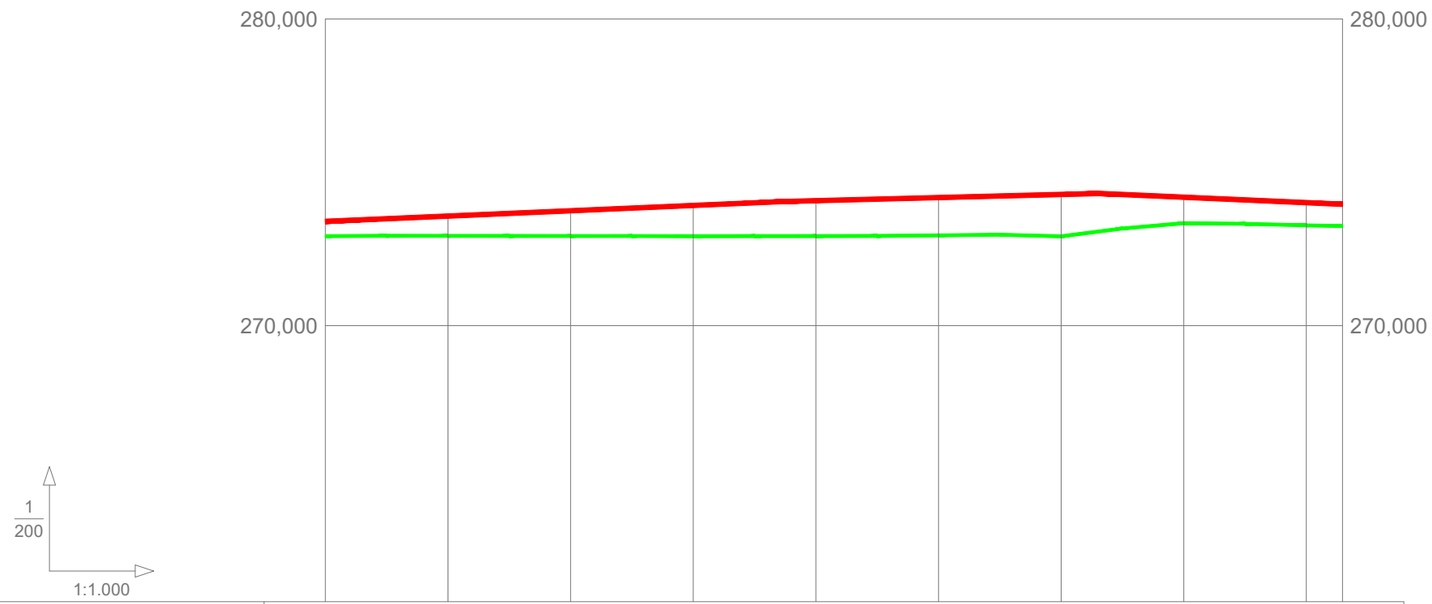

RAMPAS Y PENDIENTES		0,87%				0,51%			-0,88%	
COTAS	PROYECTADA	273,400	273,573	273,747	273,920	274,075	274,177	274,278	274,189	274,012	273,960
	ACTUAL	272,919	272,927	272,923	272,916	272,921	272,945	272,914	273,339	273,271	
	DIFERENCIAS	0,481	0,646	0,824	1,004	1,154	1,232	1,364	0,850	0,741	
KILOMETRAJE		0+000					0+100				0+165,904

JUNTA DE COMPENSACIÓN GARDACHALES

EMPRESA CONSULTORA: RAFAEL MONEO VS PROYECTOS, SERVICIOS Y URBANISMO S.L.

ARQUITECTO: Rafael Moneo Vallés

INGENIERO DE CAMINOS CC. Y PP.: JOAQUIN SALANUEVA ETAYO

INGENIERO DE CAMINOS CC. Y PP.: JOAQUIN SALANUEVA HERRERO

ESCALAS: H: 1/1.000 V: 1/200 — ORIGINALES — GRAFICAS

MODIFICACIÓN DEL PROYECTO DE URBANIZACIÓN DE GARDACHALES

DESIGNACION DEL PLANO: **PERFILES LONGITUDINALES EJE 10 Y 11**

DOCUMENTO: 7_Long.dwg

FECHA: MAYO 2026

PLANO Nº 7

HOJA 10 DE 46

EJE 12

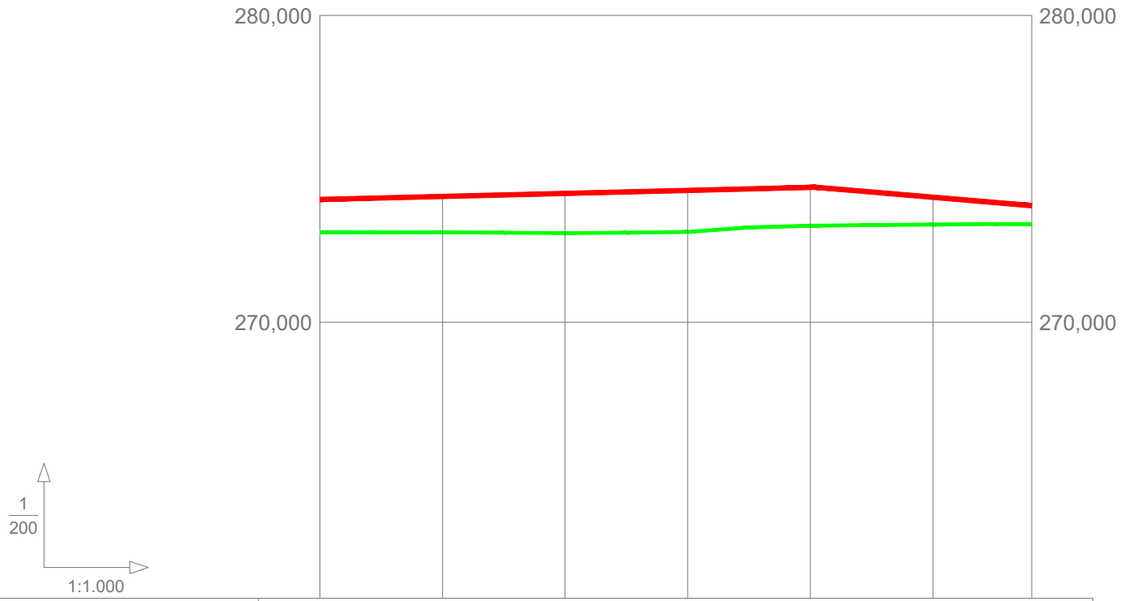

RAMPAS Y PENDIENTES		0,49%				-1,70%		
COTAS	PROYECTADA	274,000	274,099	274,198	274,297	274,396	274,074	273,800
	ACTUAL	272,933	272,930	272,905	272,943	273,144	273,182	273,192
	DIFERENCIAS	1,067	1,169	1,293	1,354	1,252	0,892	0,608
KILOMETRAJE		0+000					0+100	0+116,100

JUNTA DE COMPENSACIÓN GARDACHALES

EMPRESA CONSULTORA: RAFAEL MONEO VS PROYECTOS, SERVICIOS Y URBANISMO S.L.

ARQUITECTO: Rafael Moneo Vallés

INGENIERO DE CAMINOS CC. Y PP.: JOAQUIN SALANUEVA ETAYO

INGENIERO DE CAMINOS CC. Y PP.: JOAQUIN SALANUEVA HERRERO

ESCALAS: H: 1/1.000 V: 1/200 — ORIGINALES — GRAFICAS

MODIFICACIÓN DEL PROYECTO DE URBANIZACIÓN DE GARDACHALES

DESIGNACION DEL PLANO: **PERFILES LONGITUDINALES EJE 12**

DOCUMENTO: 7_Long.dwg

FECHA: MAYO 2026

PLANO Nº 7

HOJA 11 DE 46

EJE 13

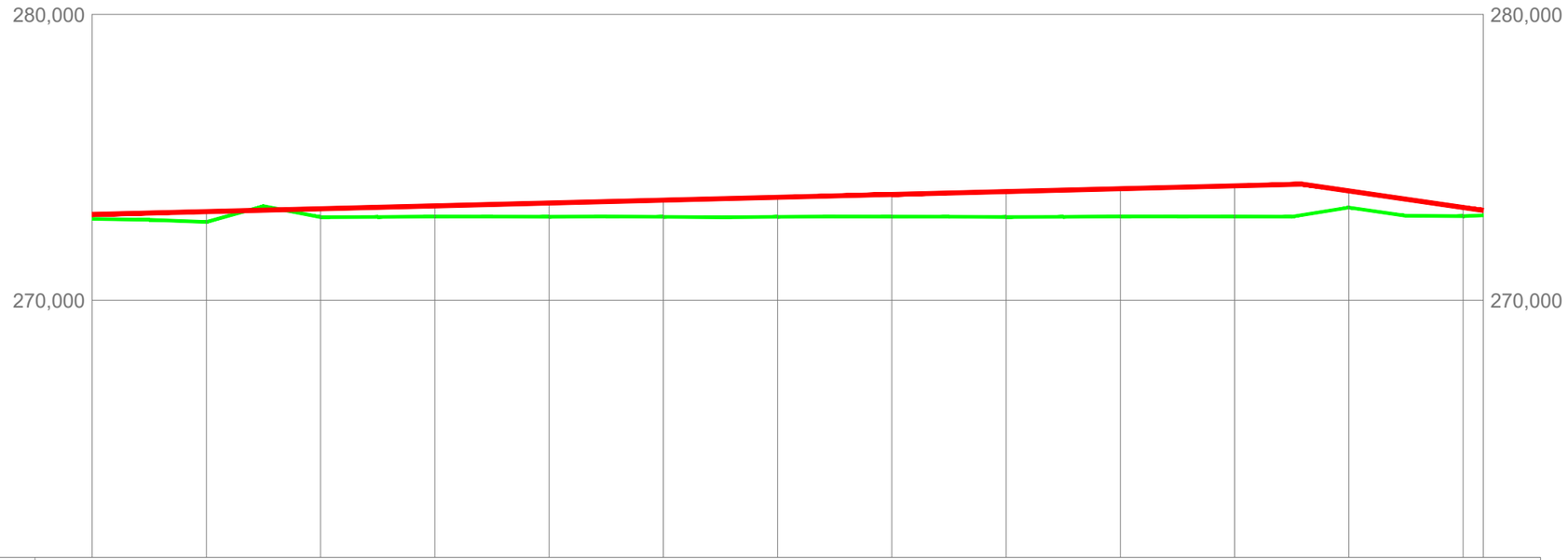

RAMPAS Y PENDIENTES		0,50%							0,50%				-2,90%	
COTAS	PROYECTADA	273,000	273,100	273,200	273,300	273,400	273,500	273,600	273,700	273,800	273,900	274,001	273,823	273,243 273,140
	ACTUAL	272,845	272,736	272,906	272,927	272,920	272,917	272,917	272,924	272,911	272,931	272,927	273,243	272,939
	DIFERENCIAS	0,155	0,364	0,294	0,373	0,480	0,583	0,683	0,776	0,889	0,969	1,074	0,580	0,304
KILOMETRAJE		0+000					0+100					0+200		0+243,542

JUNTA DE COMPENSACIÓN GARDACHALES

EMPRESA CONSULTORA: RAFAEL MONEO — PROYECTOS, SERVICIOS Y URBANISMO S.L.

ARQUITECTO: Rafael Moneo Vallés

INGENIERO DE CAMINOS CC. Y PP.: JOAQUIN SALANUEVA ETAYO

INGENIERO DE CAMINOS CC. Y PP.: JOAQUIN SALANUEVA HERRERO

ESCALAS: H: 1/1.000 V: 1/200 — ORIGINALES — GRAFICAS

MODIFICACIÓN DEL PROYECTO DE URBANIZACIÓN DE GARDACHALES

DESIGNACION DEL PLANO: **PERFILES LONGITUDINALES EJE 13**

DOCUMENTO: 7_Long.dwg

FECHA: MAYO 2026

PLANO Nº 7

HOJA 12 DE 46

EJE 14

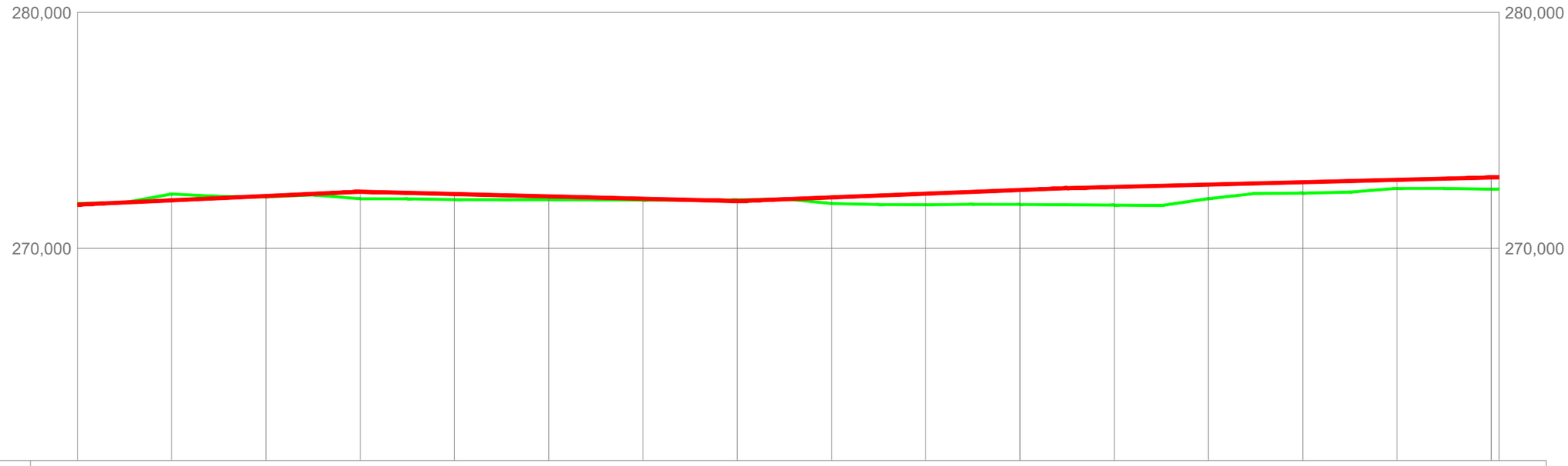

1/200

1:1.000

RAMPAS Y PENDIENTES		0,92%				-0,50%				0,79%				0,50%			
COTAS	PROYECTADA	271,850	272,033	272,217	272,400	272,300	272,200	272,100	272,000	272,157	272,314	272,471	272,600	272,701	272,801	272,901	273,002 273,010
	ACTUAL	271,899	272,300	272,177	272,100	272,061	272,058	272,040	272,049	271,897	271,847	271,859	271,830	272,102	272,336	272,540	272,505 272,505
	DIFERENCIAS	-0,049	-0,267	0,040	0,300	0,239	0,142	0,060	-0,049	0,260	0,467	0,612	0,770	0,599	0,465	0,361	0,497 0,505
KILOMETRAJE		0+000				0+100						0+200					0+301,649 0+300

JUNTA DE COMPENSACIÓN GARDACHALES	EMPRESA CONSULTORA RAFAEL MONEO PROYECTOS, SERVICIOS Y URBANISMO S.L.	ARQUITECTO Rafael Moneo Vallés	INGENIERO DE CAMINOS CC. Y PP. JOAQUIN SALANUEVA ETAYO	INGENIERO DE CAMINOS CC. Y PP. JOAQUIN SALANUEVA HERRERO	ESCALAS H: 1/1.000 V: 1/200 ORIGINALES / GRAFICAS	**MODIFICACIÓN DEL PROYECTO DE URBANIZACIÓN DE GARDACHALES**	DESIGNACION DEL PLANO **PERFILES LONGITUDINALES EJE 14**	DOCUMENTO 7_Long.dwg FECHA MAYO 2026 PLANO Nº 7 HOJA 13 DE 46

EJE 15

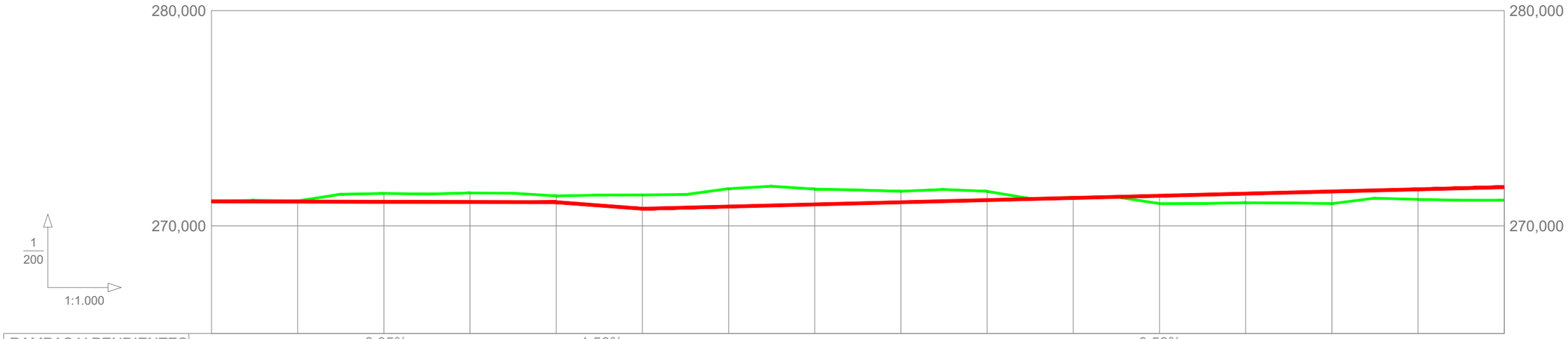

RAMPAS Y PENDIENTES			-0,05%		-1,50%							0,50%					
COTAS	PROYECTADA	271,139	271,129	271,120	271,110	271,100	270,800	270,900	271,000	271,100	271,200	271,300	271,400	271,500	271,600	271,700	271,800
	ACTUAL	271,139	271,159	271,509	271,530	271,394	271,438	271,729	271,710	271,609	271,607	271,321	271,035	271,076	271,035	271,230	271,192
	DIFERENCIAS	0,000	-0,030	-0,389	-0,420	-0,294	-0,638	-0,829	-0,710	-0,509	-0,407	-0,021	0,365	0,424	0,565	0,470	0,608
KILOMETRAJE		0+000					0+100					0+200					0+300

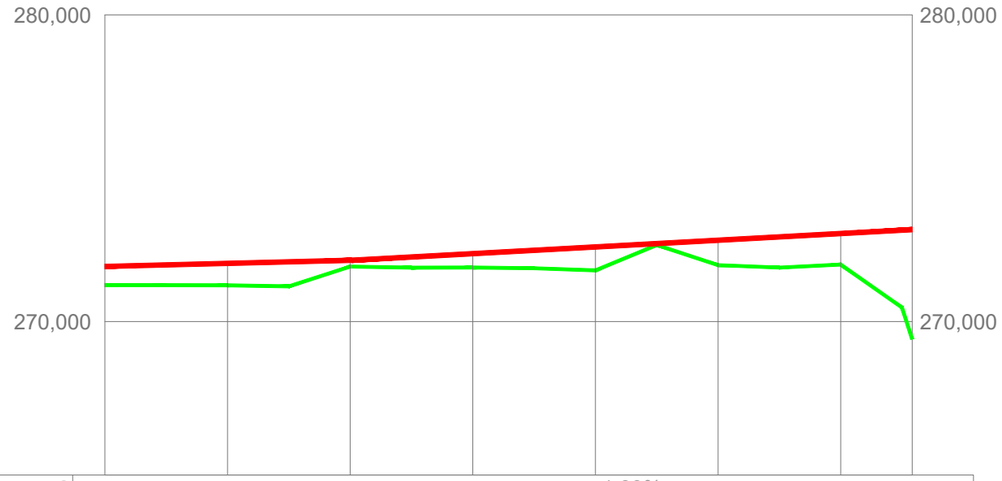

RAMPAS Y PENDIENTES					1,09%			
COTAS	PROYECTADA	271,800	271,900	272,000	272,217	272,435	272,654	272,873	273,000
	ACTUAL	271,192	271,183	271,795	271,763	271,669	271,841	271,862	269,428
	DIFERENCIAS	0,608	0,717	0,205	0,454	0,766	0,813	1,011	3,572
KILOMETRAJE		0+300					0+400		0+431,661

JUNTA DE COMPENSACIÓN GARDACHALES

EMPRESA CONSULTORA: RAFAEL MONEO VS PROYECTOS, SERVICIOS Y URBANISMO S.L.

ARQUITECTO: Rafael Moneo Vallés

INGENIERO DE CAMINOS CC. Y PP.: JOAQUIN SALANUEVA ETAYO

INGENIERO DE CAMINOS CC. Y PP.: JOAQUIN SALANUEVA HERRERO

ESCALAS: H: 1/1.000 V: 1/200 — ORIGINALES — GRAFICAS

MODIFICACIÓN DEL PROYECTO DE URBANIZACIÓN DE GARDACHALES

DESIGNACION DEL PLANO: **PERFILES LONGITUDINALES EJE 15**

DOCUMENTO: 7_Long.dwg

FECHA: MAYO 2026

PLANO Nº 7

HOJA 14 DE 46

EJE 16

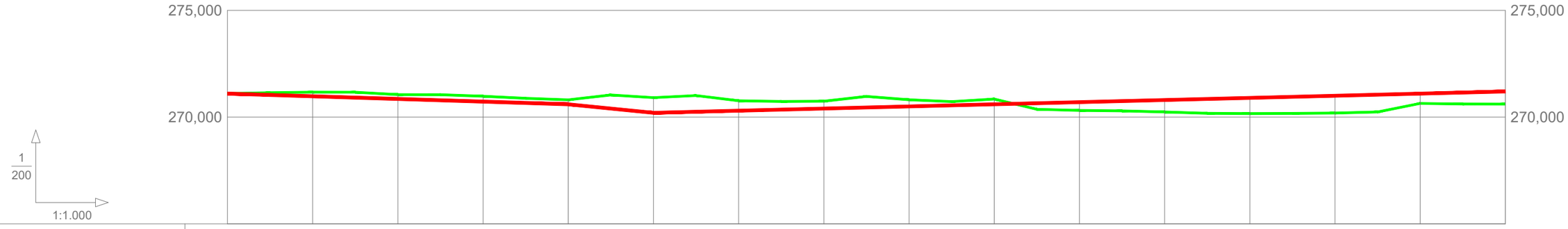

RAMPAS Y PENDIENTES		-0,63%				-2,00%						0,50%				
COTAS	PROYECTADA	271,102	270,976	270,851	270,726	270,600	270,200	270,300	270,400	270,500	270,600	270,700	270,800	270,900	271,000	271,100	271,200
	ACTUAL	271,102	271,169	271,055	270,978	270,811	270,912	270,767	270,744	270,813	270,848	270,312	270,242	270,164	270,189	270,641	270,609
	DIFERENCIAS	0,000	-0,193	-0,204	-0,252	-0,211	-0,712	-0,467	-0,344	-0,313	-0,248	0,388	0,558	0,736	0,811	0,459	0,591
KILOMETRAJE		0+000					0+100					0+200					0+300

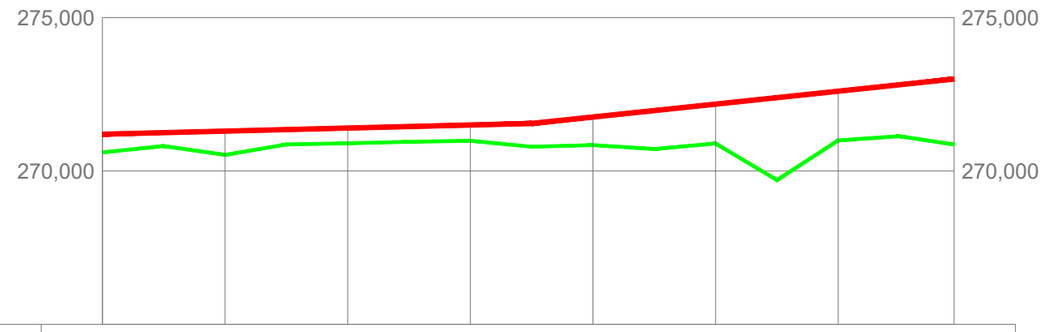

RAMPAS Y PENDIENTES		2,10%						
COTAS	PROYECTADA	271,200	271,300	271,400	271,500	271,760	272,181	272,602	273,000
	ACTUAL	270,609	270,527	270,905	270,986	270,845	270,900	270,997	270,862
	DIFERENCIAS	0,591	0,773	0,495	0,514	0,915	1,281	1,605	2,138
KILOMETRAJE		0+300					0+400		0+438,895

JUNTA DE COMPENSACIÓN GARDACHALES

EMPRESA CONSULTORA: RAFAEL MONEO — PROYECTOS, SERVICIOS Y URBANISMO S.L.

ARQUITECTO: Rafael Moneo Vallés

INGENIERO DE CAMINOS CC. Y PP.: JOAQUIN SALANUEVA ETAYO

INGENIERO DE CAMINOS CC. Y PP.: JOAQUIN SALANUEVA HERRERO

ESCALAS: H: 1/1.000 — V: 1/200 — ORIGINALES — GRAFICAS

MODIFICACIÓN DEL PROYECTO DE URBANIZACIÓN DE GARDACHALES

DESIGNACION DEL PLANO: **PERFILES LONGITUDINALES EJE 16**

DOCUMENTO: 7_Long.dwg

FECHA: MAYO 2026

PLANO Nº 7

HOJA 15 DE 46

EJE 17

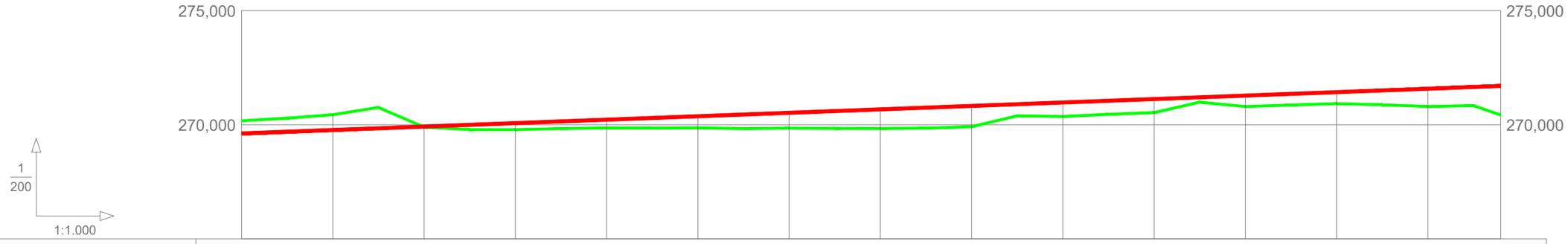

RAMPAS Y PENDIENTES		0,75%													
COTAS	PROYECTADA	269,620	269,771	269,921	270,072	270,223	270,374	270,524	270,675	270,826	270,977	271,127	271,278	271,429	271,580	271,700
	ACTUAL	270,176	270,441	269,895	269,785	269,859	269,864	269,850	269,834	269,914	270,363	270,534	270,798	270,928	270,799	270,427
	DIFERENCIAS	-0,556	-0,670	0,026	0,287	0,364	0,510	0,674	0,841	0,912	0,614	0,593	0,480	0,501	0,781	1,273
KILOMETRAJE		0+000					0+100					0+200				0+275,968

EJE 18

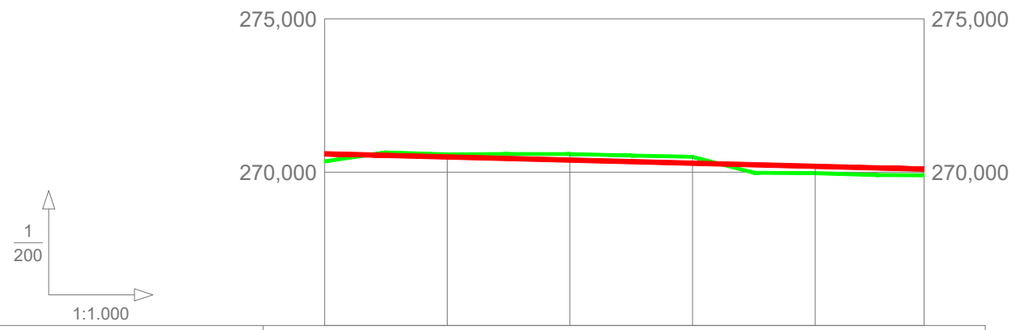

RAMPAS Y PENDIENTES		-0,51%					
COTAS	PROYECTADA	270,600	270,498	270,395	270,293	270,191	270,100
	ACTUAL	270,353	270,583	270,592	270,502	269,966	
	DIFERENCIAS	0,247	-0,085	-0,197	-0,209	0,225	
KILOMETRAJE		0+000					0+097,759

JUNTA DE COMPENSACIÓN GARDACHALES	EMPRESA CONSULTORA RAFAEL MONEO VS PROYECTOS, SERVICIOS Y URBANISMO S.L.	ARQUITECTO Rafael Moneo Vallés	INGENIERO DE CAMINOS CC. Y PP. JOAQUIN SALANUEVA ETAYO	INGENIERO DE CAMINOS CC. Y PP. JOAQUIN SALANUEVA HERRERO	ESCALAS H: 1/1.000 V: 1/200 ORIGINALES / GRAFICAS	**MODIFICACIÓN DEL PROYECTO DE URBANIZACIÓN DE GARDACHALES**	DESIGNACION DEL PLANO **PERFILES LONGITUDINALES EJE 17 Y 18**	DOCUMENTO 7_Long.dwg FECHA MAYO 2026 PLANO Nº 7 HOJA 16 DE 46

EJE 19

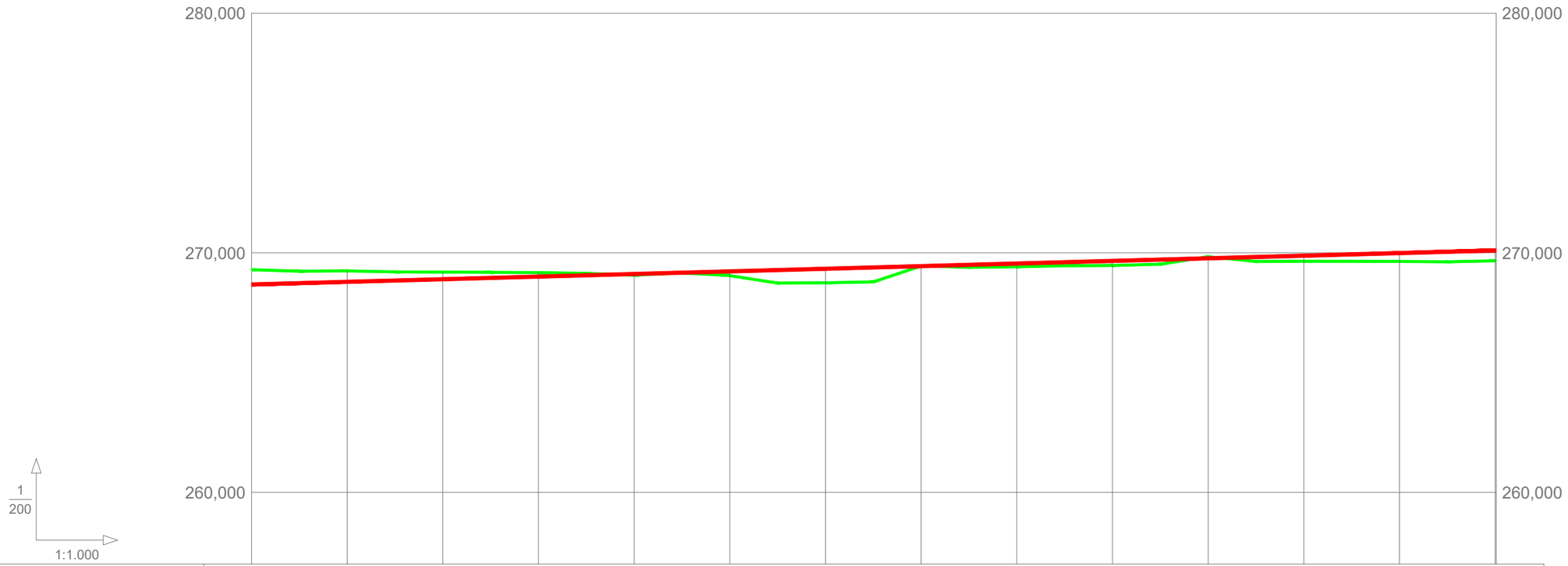

RAMPAS Y PENDIENTES		0,55%													
COTAS	PROYECTADA	268,680	268,789	268,898	269,007	269,117	269,226	269,335	269,444	269,553	269,662	269,771	269,881	269,990	270,000
	ACTUAL	269,294	269,243	269,196	269,175	269,065	269,047	268,749	269,449	269,417	269,472	269,839	269,648	269,640	269,668
	DIFERENCIAS	-0,614	-0,454	-0,298	-0,168	0,052	0,179	0,586	-0,005	0,136	0,190	-0,068	0,233	0,350	0,431
KILOMETRAJE		0+000					0+100					0+200			0+260,209

JUNTA DE COMPENSACIÓN GARDACHALES	EMPRESA CONSULTORA RAFAEL MONEO PROYECTOS, SERVICIOS Y URBANISMO S.L.	ARQUITECTO Rafael Moneo Vallés	INGENIERO DE CAMINOS CC. Y PP. JOAQUIN SALANUEVA ETAYO	INGENIERO DE CAMINOS CC. Y PP. JOAQUIN SALANUEVA HERRERO	ESCALAS H: 1/1.000 V: 1/200 ORIGINALES / GRAFICAS	**MODIFICACIÓN DEL PROYECTO DE URBANIZACIÓN DE GARDACHALES**	DESIGNACION DEL PLANO **PERFILES LONGITUDINALES EJE 19**	DOCUMENTO 7_Long.dwg FECHA MAYO 2026	PLANO Nº 7 HOJA 17 DE 46

EJE 20

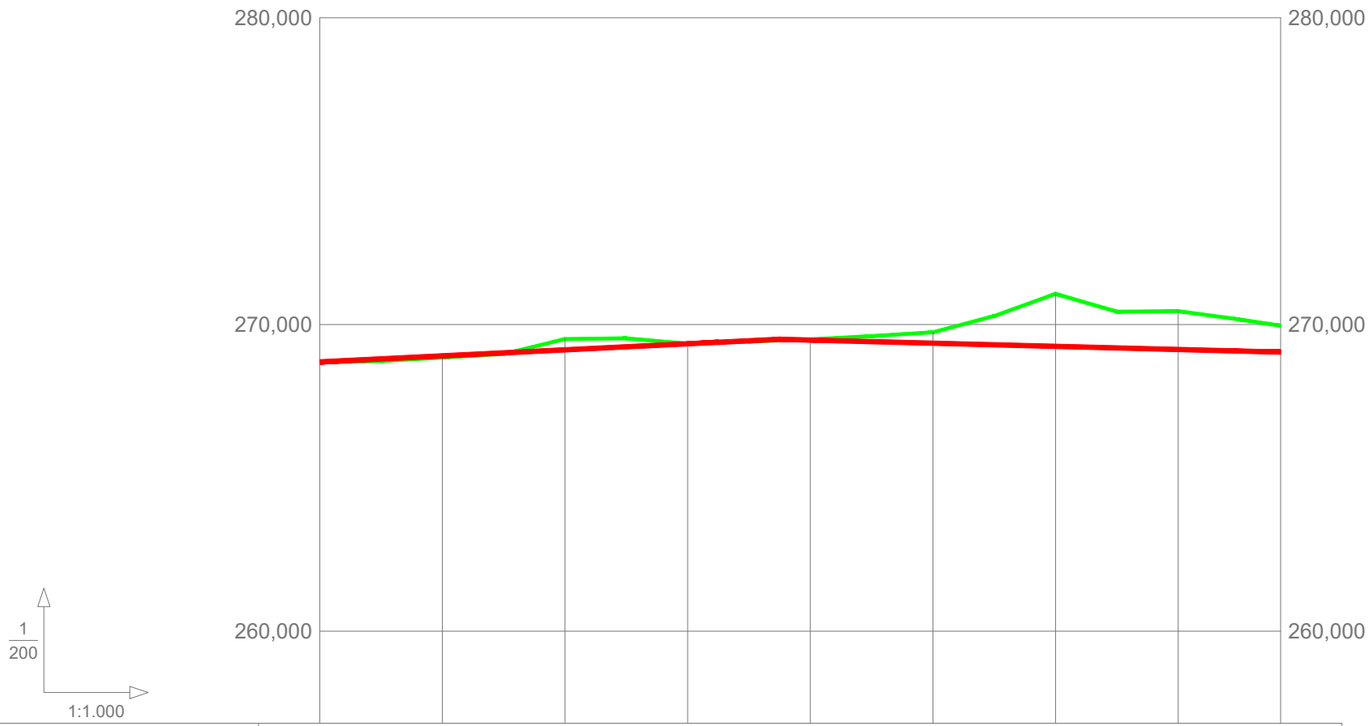

RAMPAS Y PENDIENTES		0,98%			0,98%			-0,51%		
COTAS	PROYECTADA	268,780	268,977	269,174	269,371	269,492	269,390	269,288	269,185	269,100
	ACTUAL	268,766	268,922	269,527	269,371	269,513	269,747	270,999	270,437	269,960
	DIFERENCIAS	0,014	0,055	-0,353	0,000	-0,021	-0,357	-1,711	-1,252	-0,860
KILOMETRAJE		0+000					0+100			0+156,707

JUNTA DE COMPENSACIÓN GARDACHALES

EMPRESA CONSULTORA: RAFAEL MONEO

ARQUITECTO: Rafael Moneo Vallés

INGENIERO DE CAMINOS CC. Y PP.: JOAQUIN SALANUEVA ETAYO

INGENIERO DE CAMINOS CC. Y PP.: JOAQUIN SALANUEVA HERRERO

ESCALAS: H: 1/1.000 V: 1/200 — ORIGINALES — GRAFICAS

MODIFICACIÓN DEL PROYECTO DE URBANIZACIÓN DE GARDACHALES

DESIGNACION DEL PLANO: **PERFILES LONGITUDINALES EJE 20**

DOCUMENTO: 7_Long.dwg

FECHA: MAYO 2026

PLANO Nº 7

HOJA 18 DE 46

EJE 21

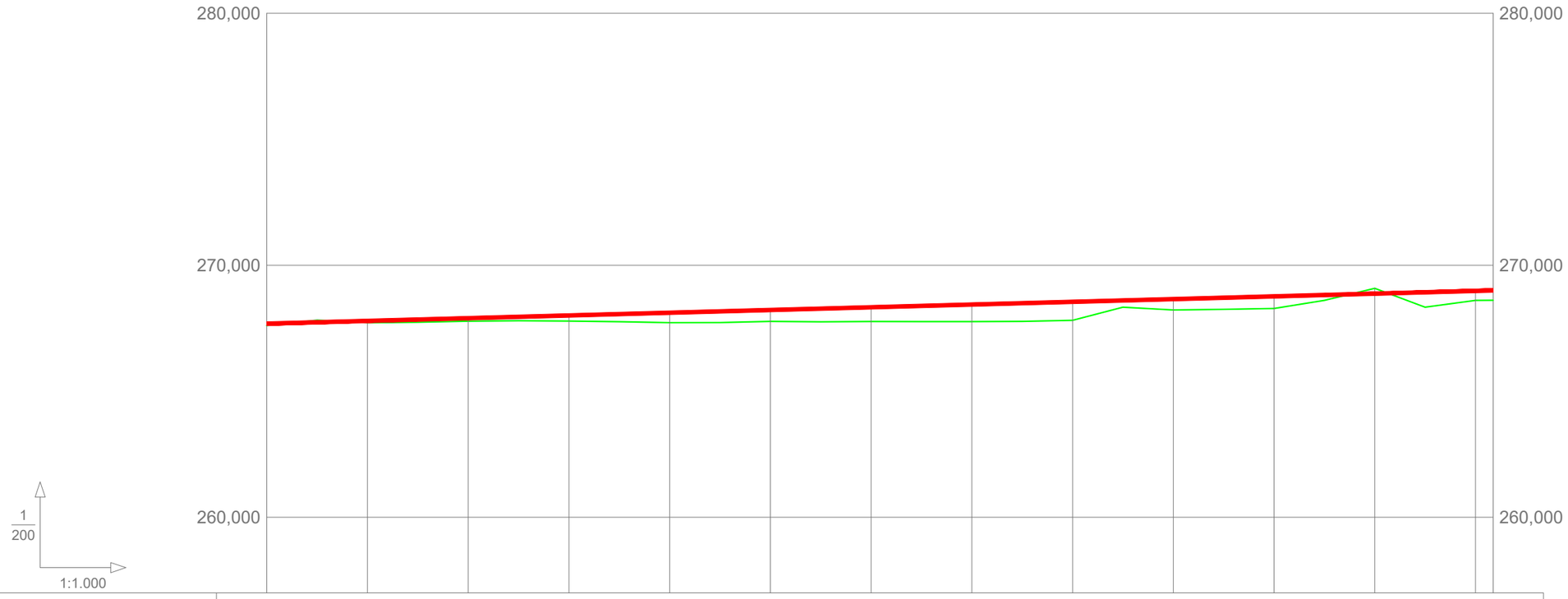

RAMPAS Y PENDIENTES		0,54%												
COTAS	PROYECTADA	267,683	267,791	267,899	268,008	268,116	268,224	268,332	268,440	268,548	268,656	268,765	268,873	268,981 269,000
	ACTUAL	267,605	267,719	267,779	267,783	267,720	267,771	267,766	267,763	267,815	268,226	268,283	269,086	268,608
	DIFERENCIAS	0,078	0,072	0,120	0,225	0,396	0,453	0,566	0,677	0,733	0,430	0,482	-0,213	0,373
KILOMETRAJE		0+000					0+100					0+200		0+243,516

JUNTA DE COMPENSACIÓN GARDACHALES

EMPRESA CONSULTORA: RAFAEL MONEO — PROYECTOS, SERVICIOS Y URBANISMO S.L.

ARQUITECTO: Rafael Moneo Vallés

INGENIERO DE CAMINOS CC. Y PP.: JOAQUIN SALANUEVA ETAYO

INGENIERO DE CAMINOS CC. Y PP.: JOAQUIN SALANUEVA HERRERO

ESCALAS: H: 1/1.000 — V: 1/200 — ORIGINALES — GRAFICAS

MODIFICACIÓN DEL PROYECTO DE URBANIZACIÓN DE GARDACHALES

DESIGNACION DEL PLANO: **PERFILES LONGITUDINALES EJE 21**

DOCUMENTO: 7_Long.dwg

FECHA: MAYO 2026

PLANO Nº 7

HOJA 19 DE 46

EJE 22

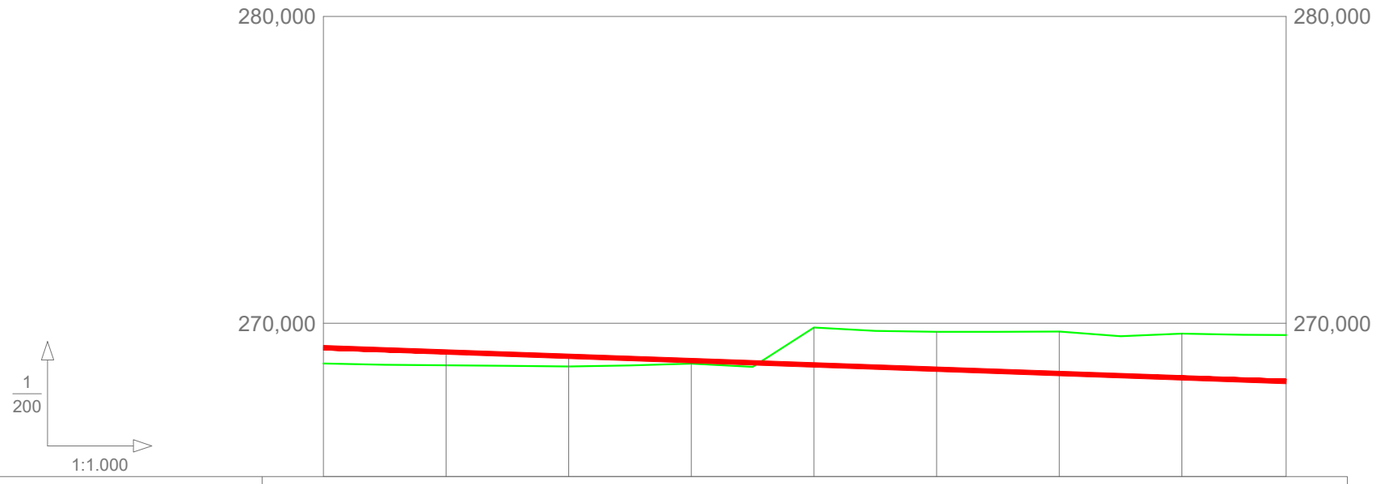

RAMPAS Y PENDIENTES		-0,70%								
COTAS	PROYECTADA	269,200	269,060	268,920	268,780	268,639	268,499	268,359	268,219	268,100
	ACTUAL	268,684	268,626	268,587	268,683	269,859	269,718	269,729	269,659	269,612
	DIFERENCIAS	0,516	0,434	0,333	0,097	-1,220	-1,219	-1,370	-1,440	-1,512
KILOMETRAJE		0+000				0+100				0+156,998

EJE 23

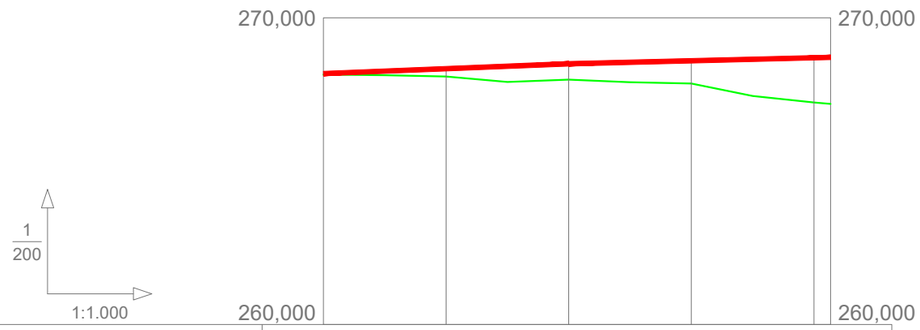

RAMPAS Y PENDIENTES		0,80%			0,49%	
COTAS	PROYECTADA	268,180	268,340	268,500	268,598	268,697 268,710
	ACTUAL	268,148	268,086	267,984	267,856	267,236 267,190
	DIFERENCIAS	0,032	0,254	0,516	0,742	1,461 1,520
KILOMETRAJE		0+000				0+082,697

JUNTA DE COMPENSACIÓN GARDACHALES	EMPRESA CONSULTORA RAFAEL MONEO PROYECTOS, SERVICIOS Y URBANISMO S.L.	ARQUITECTO Rafael Moneo Vallés	INGENIERO DE CAMINOS CC. Y PP. JOAQUIN SALANUEVA ETAYO	INGENIERO DE CAMINOS CC. Y PP. JOAQUIN SALANUEVA HERRERO	ESCALAS H: 1/1.000 V: 1/200 ORIGINALES / GRAFICAS	**MODIFICACIÓN DEL PROYECTO DE URBANIZACIÓN DE GARDACHALES**	DESIGNACION DEL PLANO **PERFILES LONGITUDINALES EJE 22 Y 23**	DOCUMENTO 7_Long.dwg FECHA MAYO 2026 PLANO Nº 7 HOJA 20 DE 46

EJE 24

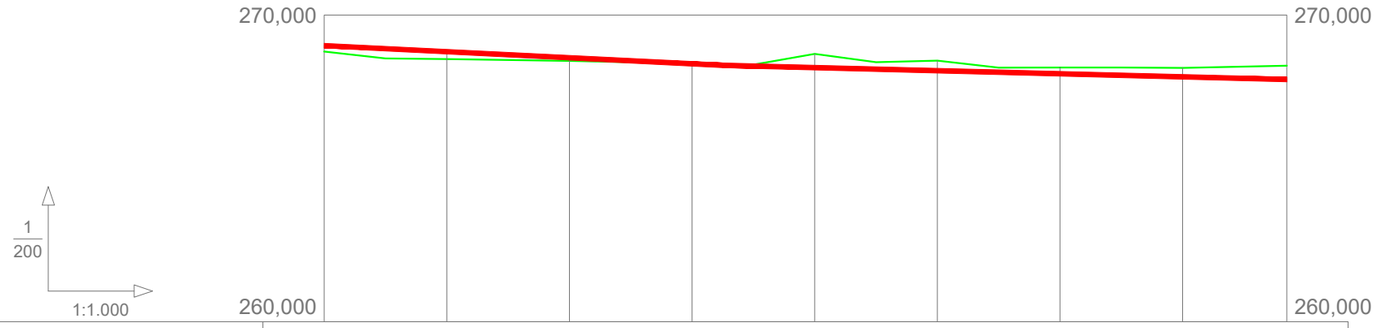

RAMPAS Y PENDIENTES		-0,98%					-0,50%			
COTAS	PROYECTADA	269,000	268,803	268,606	268,409	268,285	268,185	268,085	267,985	267,900
	ACTUAL	268,809	268,561	268,504	268,414	268,731	268,511	268,288	268,275	
	DIFERENCIAS	0,191	0,242	0,102	-0,005	-0,446	-0,326	-0,203	-0,290	
KILOMETRAJE		0+000					0+100			0+156,998

EJE 25

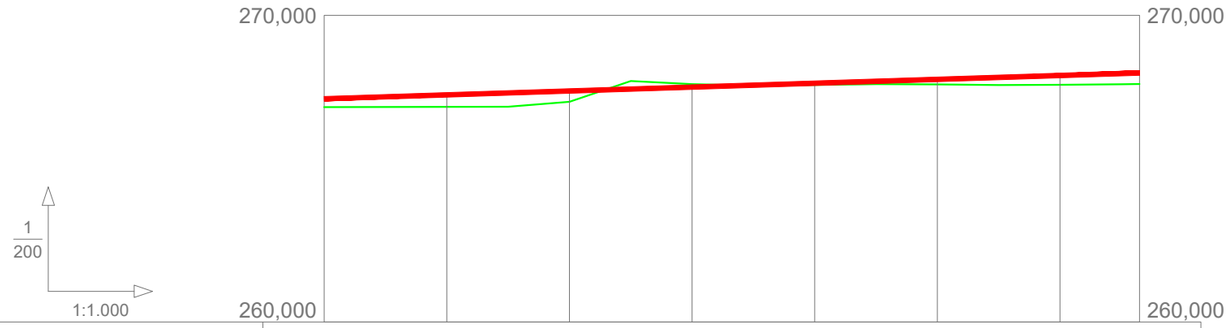

RAMPAS Y PENDIENTES		0,63%							
COTAS	PROYECTADA	267,280	267,406	267,533	267,659	267,785	267,912	268,038	268,120
	ACTUAL	267,006	267,015	267,178	267,754	267,729	267,746	267,734	267,756
	DIFERENCIAS	0,274	0,391	0,355	-0,095	0,056	0,166	0,304	0,364
KILOMETRAJE		0+000					0+100		0+132,981

JUNTA DE COMPENSACIÓN GARDACHALES	EMPRESA CONSULTORA RAFAEL MONEO PROYECTOS, SERVICIOS Y URBANISMO S.L.	ARQUITECTO Rafael Moneo Vallés	INGENIERO DE CAMINOS CC. Y PP. JOAQUIN SALANUEVA ETAYO	INGENIERO DE CAMINOS CC. Y PP. JOAQUIN SALANUEVA HERRERO	ESCALAS H: 1/1.000 V: 1/200 ORIGINALES / GRAFICAS	**MODIFICACIÓN DEL PROYECTO DE URBANIZACIÓN DE GARDACHALES**	DESIGNACION DEL PLANO **PERFILES LONGITUDINALES EJE 24 Y 25**	DOCUMENTO 7_Long.dwg FECHA MAYO 2026

PLANO Nº 7

HOJA 21 DE 46

EJE 26

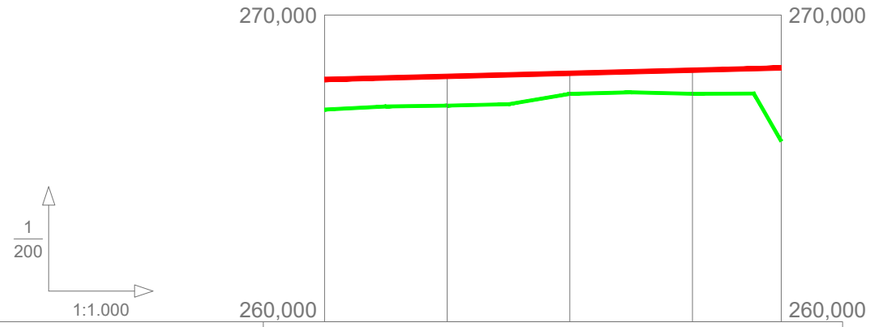

RAMPAS Y PENDIENTES		0,50%				
COTAS	PROYECTADA	267,900	268,001	268,101	268,202	268,275
	ACTUAL	266,917	267,046	267,429	267,431	265,882
	DIFERENCIAS	0,983	0,955	0,672	0,771	2,393
KILOMETRAJE		0+000				0+074,474

EJE 27

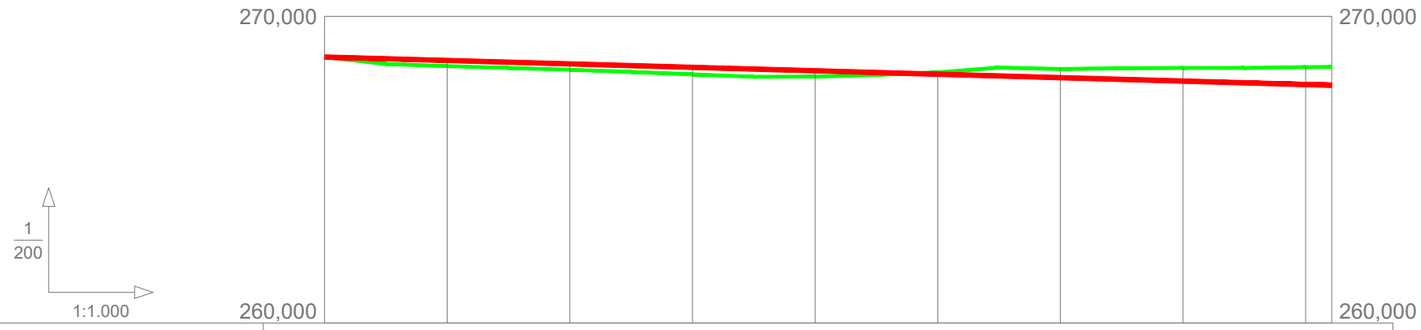

RAMPAS Y PENDIENTES		-0,56%								
COTAS	PROYECTADA	268,672	268,560	268,447	268,335	268,223	268,111	267,998	267,886	267,774 267,750
	ACTUAL	268,672	268,375	268,256	268,105	268,031	268,169	268,279	268,316	268,341
	DIFERENCIAS	0,000	0,185	0,191	0,230	0,192	-0,058	-0,281	-0,430	-0,567
KILOMETRAJE		0+000					0+100			0+164,253

JUNTA DE COMPENSACIÓN GARDACHALES	EMPRESA CONSULTORA RAFAEL MONEO PROYECTOS, SERVICIOS Y URBANISMO S.L.	ARQUITECTO Rafael Moneo Vallés	INGENIERO DE CAMINOS CC. Y PP. JOAQUIN SALANUEVA ETAYO	INGENIERO DE CAMINOS CC. Y PP. JOAQUIN SALANUEVA HERRERO	ESCALAS H: 1/1.000 V: 1/200 ORIGINALES / GRAFICAS	**MODIFICACIÓN DEL PROYECTO DE URBANIZACIÓN DE GARDACHALES**	DESIGNACION DEL PLANO **PERFILES LONGITUDINALES EJE 26 Y 27**	DOCUMENTO 7_Long.dwg FECHA MAYO 2026 PLANO Nº 7 HOJA 22 DE 46

EJE 28

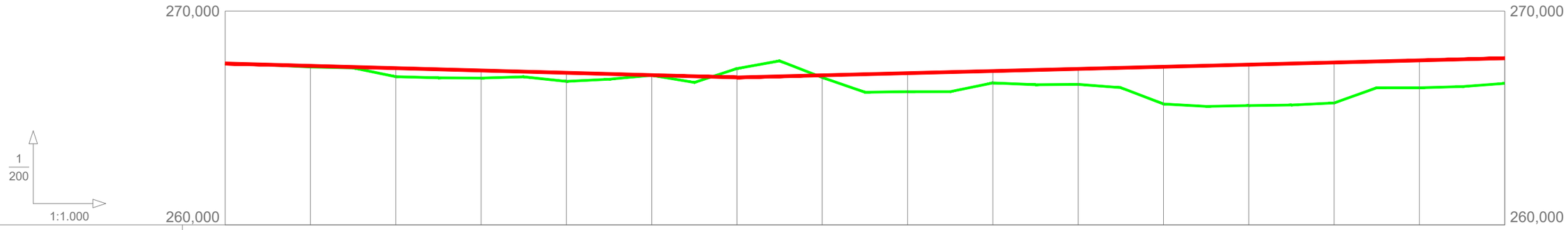

RAMPAS Y PENDIENTES		-0,54%										0,50%					
COTAS	PROYECTADA	267,549	267,441	267,333	267,225	267,116	267,008	266,900	267,000	267,099	267,199	267,299	267,399	267,498	267,598	267,698	267,797
	ACTUAL	267,549	267,386	266,934	266,869	266,716	266,997	267,315	266,897	266,231	266,644	266,575	265,656	265,583	265,705	266,415	266,619
	DIFERENCIAS	0,000	0,055	0,399	0,356	0,400	0,011	-0,415	0,103	0,868	0,555	0,724	1,743	1,915	1,893	1,283	1,178
KILOMETRAJE		0+000					0+100					0+200					0+300

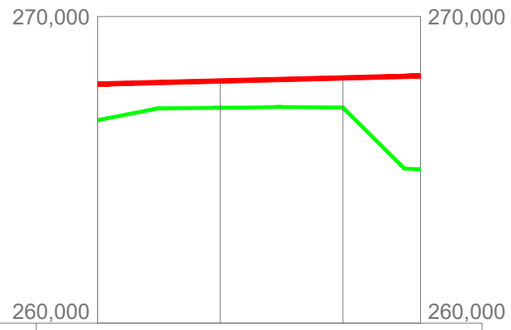

RAMPAS Y PENDIENTES					
COTAS	PROYECTADA	267,797	267,897	267,997	268,060
	ACTUAL	266,619	267,020	267,033	265,012
	DIFERENCIAS	1,178	0,877	0,964	3,048
KILOMETRAJE		0+300			0+352,670

JUNTA DE COMPENSACIÓN GARDACHALES

EMPRESA CONSULTORA: RAFAEL MONEO — PROYECTOS, SERVICIOS Y URBANISMO S.L.

ARQUITECTO: Rafael Moneo Vallés

INGENIERO DE CAMINOS CC. Y PP.: JOAQUIN SALANUEVA ETAYO

INGENIERO DE CAMINOS CC. Y PP.: JOAQUIN SALANUEVA HERRERO

ESCALAS: H: 1/1.000 — V: 1/200 — ORIGINALES — GRAFICAS

MODIFICACIÓN DEL PROYECTO DE URBANIZACIÓN DE GARDACHALES

DESIGNACION DEL PLANO: **PERFILES LONGITUDINALES EJE 28**

DOCUMENTO: 7_Long.dwg

FECHA: MAYO 2026

PLANO Nº 7

HOJA 23 DE 46

PARQUE CENTRAL

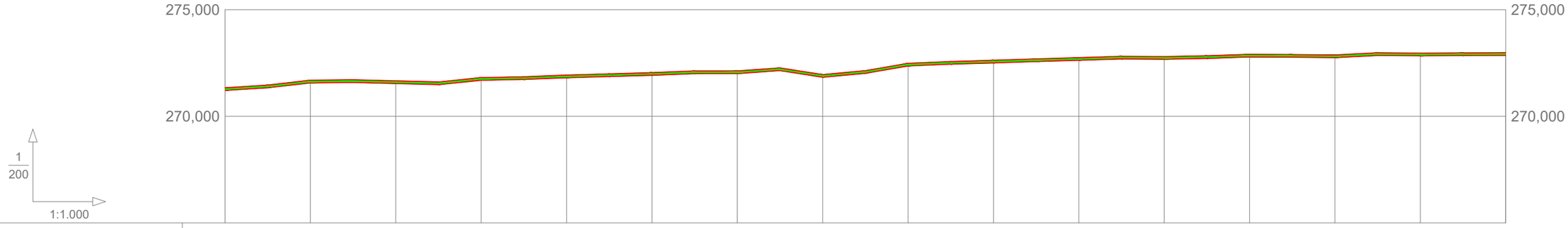

RAMPAS Y PENDIENTES		1,26%	2,28%	0,21%	-0,50%	-0,51%	2,04%	0,40%	0,78%	0,57%	0,58%	0,79%	0,01%	1,41%	-3,14%	1,86%	3,46%	0,83%	0,57%	0,67%	0,58%	0,62%	-0,13%	0,39%	0,67%	-0,10%	-0,20%	1,02%	-0,14%	0,09%	0,07%				
COTAS	PROYECTADA	271,276	271,630	271,601	271,754	271,872	271,987	272,067	271,894	272,426	272,566	272,691	272,740	272,846	272,816	272,904	272,920																		
	ACTUAL	271,276	271,630	271,601	271,754	271,872	271,987	272,067	271,894	272,426	272,566	272,691	272,740	272,846	272,816	272,904	272,920																		
	DIFERENCIAS	0,000	0,000	0,000	0,000	0,000	0,000	0,000	0,000	0,000	0,000	0,000	0,000	0,000	0,000	0,000	0,000																		
KILOMETRAJE		0+000					0+100								0+200																			0+300	

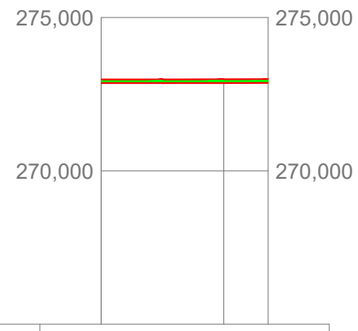

RAMPAS Y PENDIENTES		0,07%	0,00%	0,03%	0,08%
COTAS	PROYECTADA	272,920	272,923	272,929
	ACTUAL	272,920	272,923	
	DIFERENCIAS	0,000	0,000	
KILOMETRAJE		0+300	0+327,209	

JUNTA DE COMPENSACIÓN GARDACHALES

EMPRESA CONSULTORA: RAFAEL MONEO — PROYECTOS, SERVICIOS Y URBANISMO S.L.

ARQUITECTO: Rafael Moneo Vallés

INGENIERO DE CAMINOS CC. Y PP.: JOAQUIN SALANUEVA ETAYO

INGENIERO DE CAMINOS CC. Y PP.: JOAQUIN SALANUEVA HERRERO

ESCALAS: H: 1/1.000 — V: 1/200 — ORIGINALES — GRAFICAS

MODIFICACIÓN DEL PROYECTO DE URBANIZACIÓN DE GARDACHALES

DESIGNACION DEL PLANO: **PERFILES LONGITUDINALES PARQUE CENTRAL**

DOCUMENTO: 7_Long.dwg

FECHA: MAYO 2026

PLANO Nº 7

HOJA 24 DE 46

EJE B

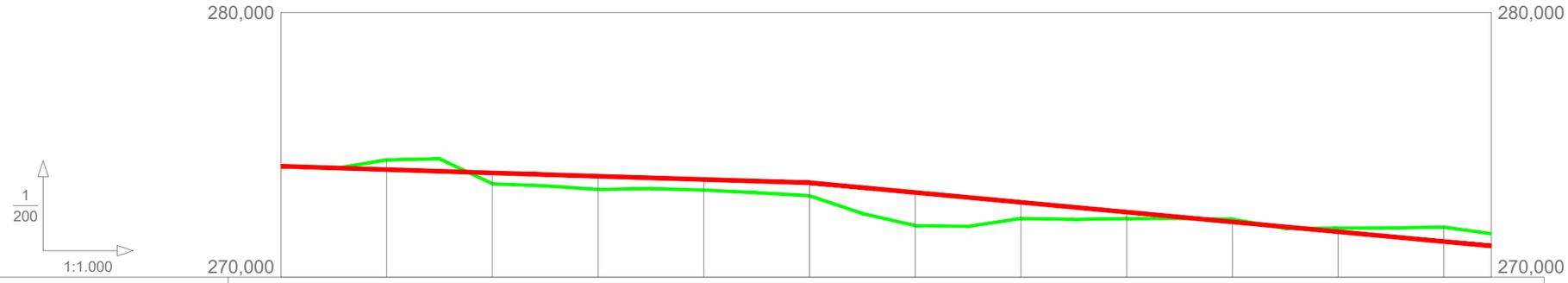

RAMPAS Y PENDIENTES		-0,63%			-0,61%				-1,85%				
COTAS	PROYECTADA	274,194	274,067	273,940	273,816	273,693	273,570	273,199	272,829	272,458	272,088	271,717	271,347	271,180
	ACTUAL	274,194	274,432	273,528	273,318	273,292	273,079	271,951	272,219	272,216	272,189	271,852	271,892	271,641
	DIFERENCIAS	0,000	-0,365	0,412	0,498	0,401	0,491	1,248	0,610	0,242	-0,101	-0,135	-0,545	-0,461
KILOMETRAJE		0+000					0+100					0+200		0+228,990

EJE C

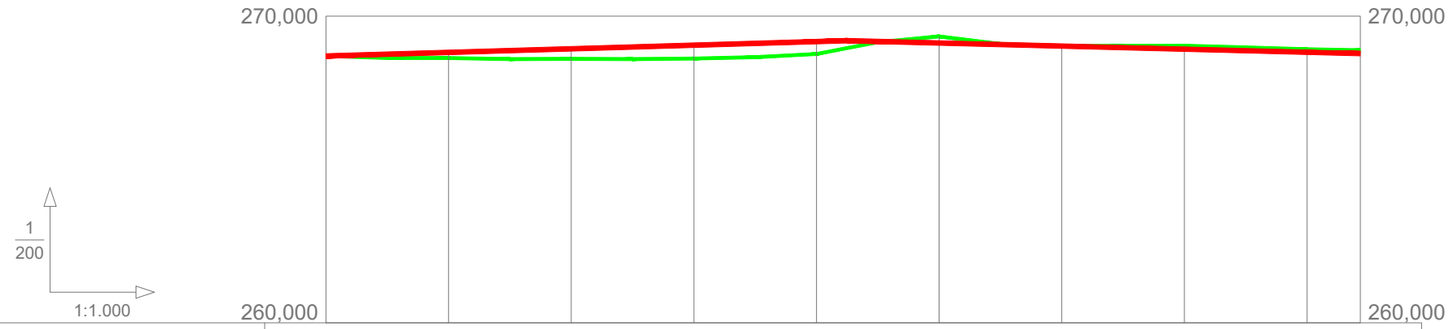

RAMPAS Y PENDIENTES		0,59%					-0,50%				
COTAS	PROYECTADA	268,700	268,818	268,935	269,053	269,171	269,125	269,024	268,924	268,824	268,780
	ACTUAL	268,703	268,635	268,606	268,618	268,766	269,338	269,029	269,034	268,923	268,889
	DIFERENCIAS	-0,003	0,183	0,329	0,435	0,405	-0,213	-0,005	-0,110	-0,099	-0,109
KILOMETRAJE		0+000					0+100				0+168,690

JUNTA DE COMPENSACIÓN GARDACHALES	EMPRESA CONSULTORA RAFAEL MONEO PROYECTOS, SERVICIOS Y URBANISMO S.L.	ARQUITECTO Rafael Moneo Vallés	INGENIERO DE CAMINOS CC. Y PP. JOAQUIN SALANUEVA ETAYO	INGENIERO DE CAMINOS CC. Y PP. JOAQUIN SALANUEVA HERRERO	ESCALAS H: 1/1.000 V: 1/200 ORIGINALES / GRAFICAS	**MODIFICACIÓN DEL PROYECTO DE URBANIZACIÓN DE GARDACHALES**	DESIGNACION DEL PLANO **PERFILES LONGITUDINALES EJE B Y C**	DOCUMENTO 7_Long.dwg FECHA MAYO 2026

PLANO Nº 7

HOJA 25 DE 46

EJE D

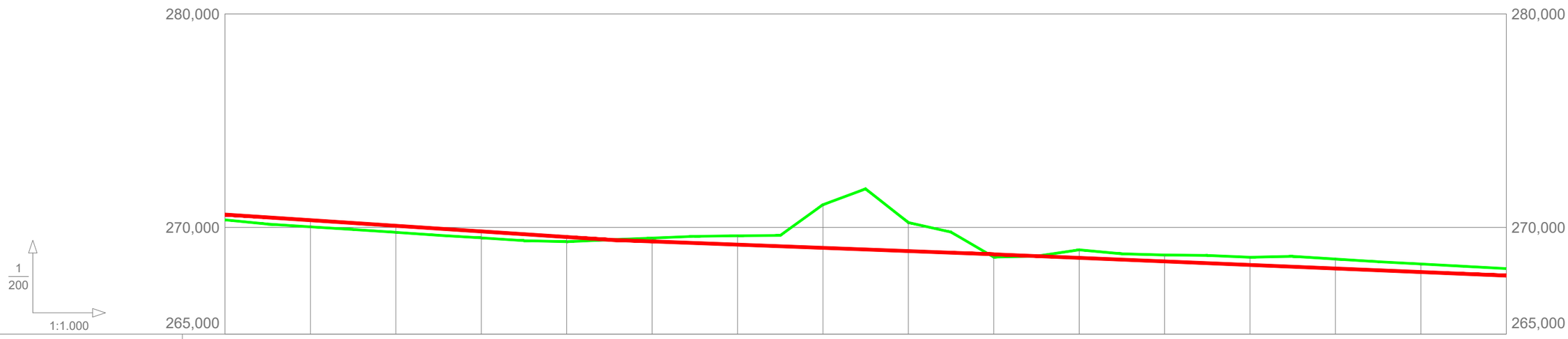

RAMPAS Y PENDIENTES		-1,31%					-0,76%							-0,83%			
COTAS	PROYECTADA	270,600	270,338	270,076	269,813	269,551	269,344	269,193	269,042	268,891	268,740	268,574	268,408	268,241	268,075	267,909	267,743
	ACTUAL	270,353	270,027	269,768	269,510	269,331	269,502	269,608	271,065	270,228	268,610	268,948	268,708	268,602	268,518	268,286	268,071
	DIFERENCIAS	0,247	0,311	0,308	0,303	0,220	-0,158	-0,415	-2,023	-1,337	0,130	-0,374	-0,300	-0,361	-0,443	-0,377	-0,328
KILOMETRAJE		0+000					0+100					0+200					0+300

EJE E

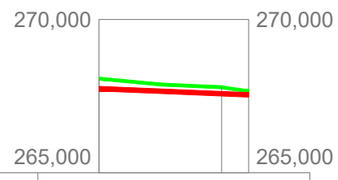

RAMPAS Y PENDIENTES				
COTAS	PROYECTADA	267,743	267,577	267,540
	ACTUAL	268,071	267,786	267,660
	DIFERENCIAS	-0,328	-0,209	-0,120
KILOMETRAJE		0+300		0+324,394

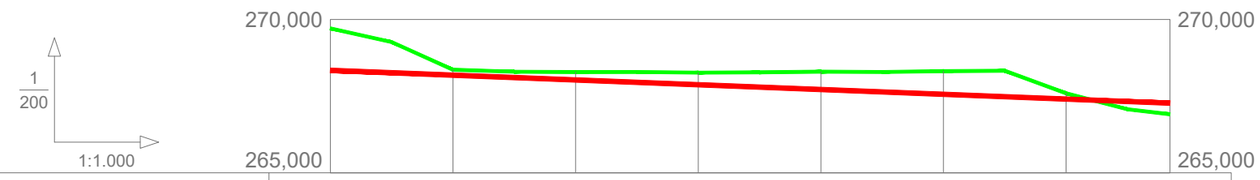

RAMPAS Y PENDIENTES		-0,78%						
COTAS	PROYECTADA	268,340	268,184	268,027	267,871	267,715	267,559	267,402	267,270
	ACTUAL	269,709	268,360	268,285	268,265	268,298	268,314	267,593	266,909
	DIFERENCIAS	-1,369	-0,176	-0,258	-0,394	-0,583	-0,755	-0,191	0,361
KILOMETRAJE		0+000					0+100		0+136,942

JUNTA DE COMPENSACIÓN GARDACHALES	EMPRESA CONSULTORA: RAFAEL MONEO (PROYECTOS, SERVICIOS Y URBANISMO S.L.)	ARQUITECTO: Rafael Moneo Vallés	INGENIERO DE CAMINOS CC. Y PP.: JOAQUIN SALANUEVA ETAYO	INGENIERO DE CAMINOS CC. Y PP.: JOAQUIN SALANUEVA HERRERO	ESCALAS H: 1/1.000 V: 1/200 ORIGINALES / GRAFICAS	**MODIFICACIÓN DEL PROYECTO DE URBANIZACIÓN DE GARDACHALES**	DESIGNACION DEL PLANO: **PERFILES LONGITUDINALES EJE D Y E**

DOCUMENTO: 7_Long.dwg
FECHA: MAYO 2026
PLANO Nº 7
HOJA 26 DE 46

EJE F-1 BOULEVARD

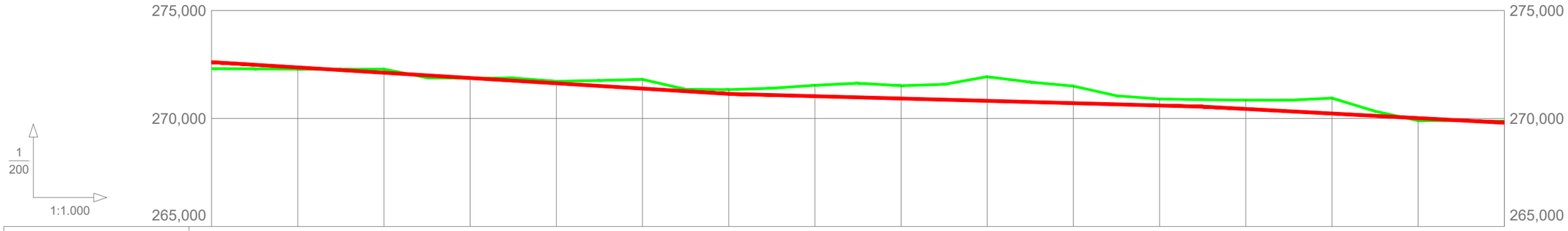

RAMPAS Y PENDIENTES		-1,22%								-0,54%							
COTAS	PROYECTADA	272,610	272,365	272,120	271,875	271,630	271,385	271,140	271,033	270,925	270,818	270,711	270,604	270,444	270,231	270,019	269,806
	ACTUAL	272,310	272,286	272,287	271,862	271,725	271,812	271,339	271,537	271,519	271,934	271,500	270,903	270,851	270,944	269,902	269,865
	DIFERENCIAS	0,300	0,079	-0,167	0,013	-0,095	-0,427	-0,199	-0,504	-0,594	-1,116	-0,789	-0,299	-0,407	-0,713	0,117	-0,059
KILOMETRAJE		0+000					0+100					0+200					0+300

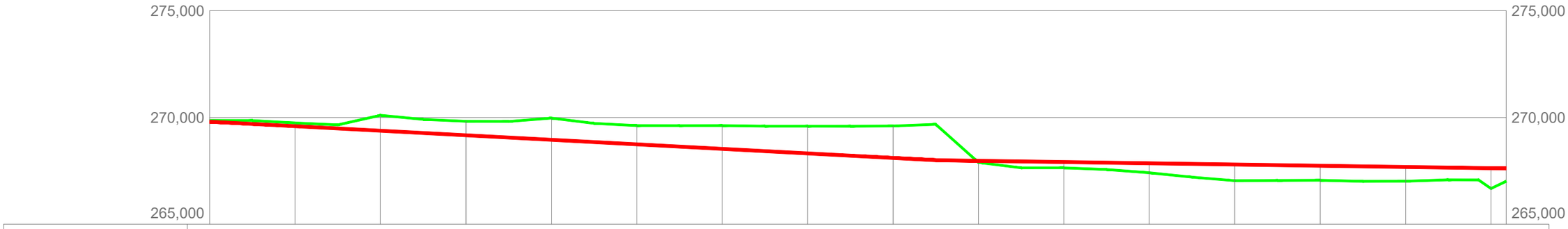

RAMPAS Y PENDIENTES		-1,06%									-0,29%							
COTAS	PROYECTADA	269,806	269,594	269,381	269,169	268,956	268,744	268,531	268,319	268,106	267,971	267,913	267,856	267,798	267,740	267,682	267,624	267,614
	ACTUAL	269,865	269,744	270,103	269,822	269,973	269,622	269,621	269,594	269,603	267,894	267,643	267,412	267,041	267,061	267,016	266,674	267,013
	DIFERENCIAS	-0,059	-0,150	-0,722	-0,653	-1,017	-0,878	-1,090	-1,275	-1,497	0,077	0,270	0,444	0,757	0,679	0,666	0,950	0,601
KILOMETRAJE		0+300					0+400					0+500						0+603,567 0+600

JUNTA DE COMPENSACIÓN GARDACHALES	EMPRESA CONSULTORA RAFAEL MONEO PROYECTOS, SERVICIOS Y URBANISMO S.L.	ARQUITECTO Rafael Moneo Vallés	INGENIERO DE CAMINOS CC. Y PP. JOAQUIN SALANUEVA ETAYO	INGENIERO DE CAMINOS CC. Y PP. JOAQUIN SALANUEVA HERRERO	ESCALAS H: 1/1.000 V: 1/200 ORIGINALES / GRAFICAS	**MODIFICACIÓN DEL PROYECTO DE URBANIZACIÓN DE GARDACHALES**	DESIGNACION DEL PLANO **PERFILES LONGITUDINALES EJE F-1 BOULEVARD**	DOCUMENTO 7_Long.dwg FECHA MAYO 2026 PLANO Nº 7 HOJA 27 DE 46

EJE F-2 BOULEVARD

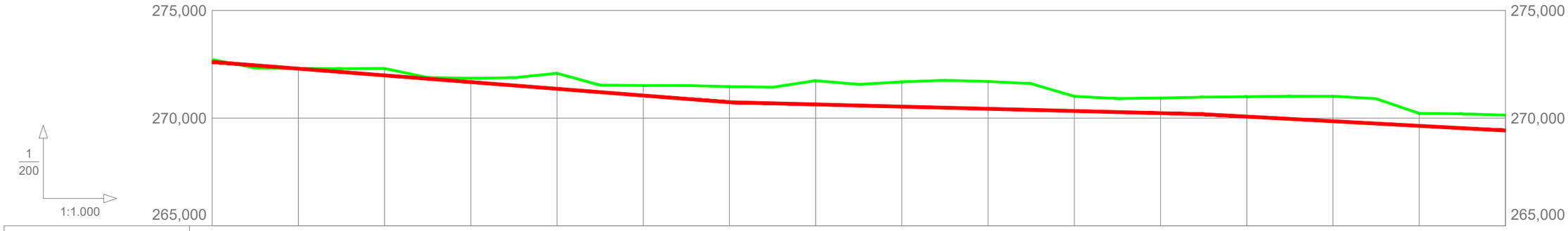

RAMPAS Y PENDIENTES		-1,56%								-0,51%							
COTAS	PROYECTADA	272,610	272,298	271,987	271,675	271,363	271,052	270,740	270,638	270,536	270,435	270,333	270,231	270,072	269,857	269,642	269,427
	ACTUAL	272,720	272,308	272,307	271,855	272,082	271,518	271,467	271,740	271,684	271,703	271,012	270,934	270,994	271,017	270,220	270,140
	DIFERENCIAS	-0,110	-0,010	-0,320	-0,180	-0,719	-0,466	-0,727	-1,102	-1,148	-1,268	-0,679	-0,703	-0,922	-1,160	-0,578	-0,713
KILOMETRAJE		0+000					0+100					0+200					0+300

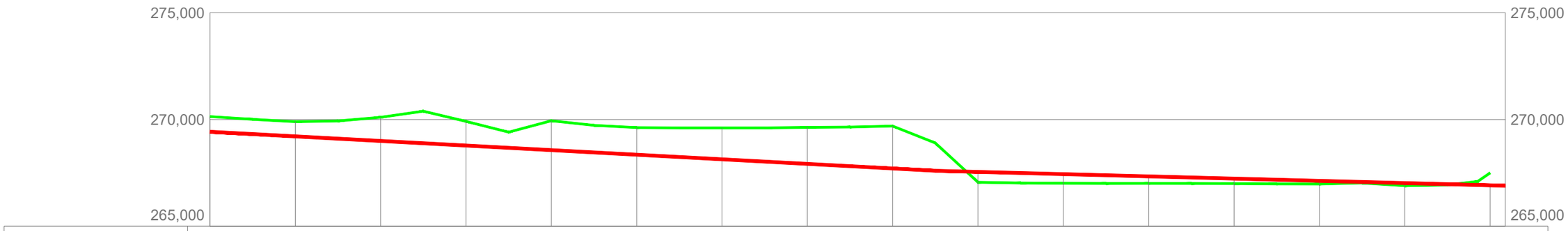

RAMPAS Y PENDIENTES		-1,07%									-0,52%						
COTAS	PROYECTADA	269,427	269,212	268,998	268,783	268,568	268,353	268,138	267,923	267,708	267,548	267,443	267,338	267,233	267,128	267,024	266,919 266,900
	ACTUAL	270,140	269,898	270,106	269,914	269,942	269,623	269,609	269,635	269,696	267,061	267,013	267,007	266,999	266,980	266,900	
	DIFERENCIAS	-0,713	-0,686	-1,108	-1,131	-1,374	-1,270	-1,471	-1,712	-1,988	0,487	0,430	0,331	0,234	0,148	0,124	
KILOMETRAJE		0+300					0+400					0+500					0+603,559 0+600

JUNTA DE COMPENSACIÓN GARDACHALES	EMPRESA CONSULTORA RAFAEL MONEO VS PROYECTOS, SERVICIOS Y URBANISMO S.L.	ARQUITECTO Rafael Moneo Vallés	INGENIERO DE CAMINOS CC. Y PP. JOAQUIN SALANUEVA ETAYO	INGENIERO DE CAMINOS CC. Y PP. JOAQUIN SALANUEVA HERRERO	ESCALAS H: 1/1.000 V: 1/200 ORIGINALES	GRAFICAS	**MODIFICACIÓN DEL PROYECTO DE URBANIZACIÓN DE GARDACHALES**	DESIGNACION DEL PLANO **PERFILES LONGITUDINALES EJE F-2 BOULEVARD**	DOCUMENTO 7_Long.dwg FECHA MAYO 2026

PLANO Nº 7

HOJA 28 DE 46

EJE G

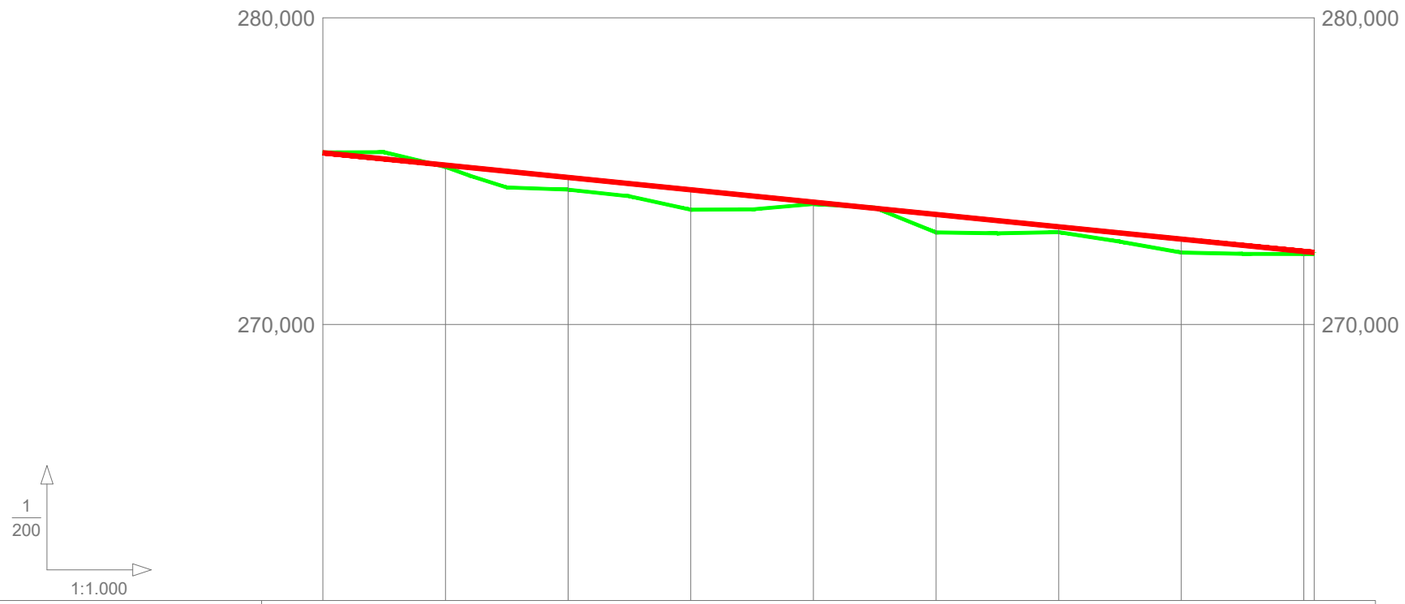

RAMPAS Y PENDIENTES		-2,01%								
COTAS	PROYECTADA	275,600	275,198	274,796	274,394	273,992	273,590	273,188	272,786	272,384 272,350
	ACTUAL	275,610	275,140	274,397	273,743	273,928	273,002	273,011	272,346	272,298
	DIFERENCIAS	-0,010	0,058	0,399	0,651	0,064	0,588	0,177	0,440	0,086
KILOMETRAJE		0+000					0+100			0+161,675

EJE H

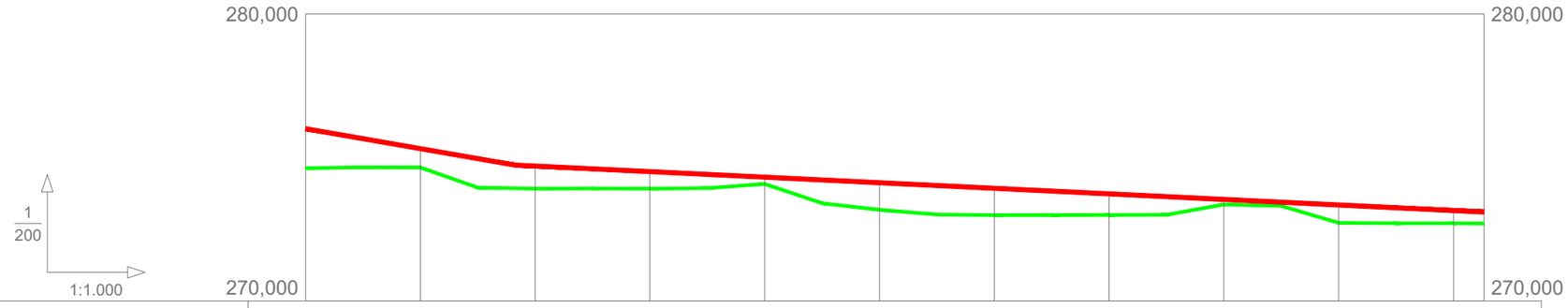

RAMPAS Y PENDIENTES		-3,47%					-0,97%						
COTAS	PROYECTADA	276,000	275,307	274,702	274,508	274,314	274,120	273,927	273,733	273,539	273,345	273,151	273,100
	ACTUAL	274,628	274,652	273,917	273,917	274,079	273,175	272,991	272,999	273,362	272,720	272,708	272,699
	DIFERENCIAS	1,372	0,655	0,785	0,591	0,235	0,945	0,936	0,734	0,177	0,625	0,443	0,401
KILOMETRAJE		0+000					0+100					0+200	0+205,311

EJE I

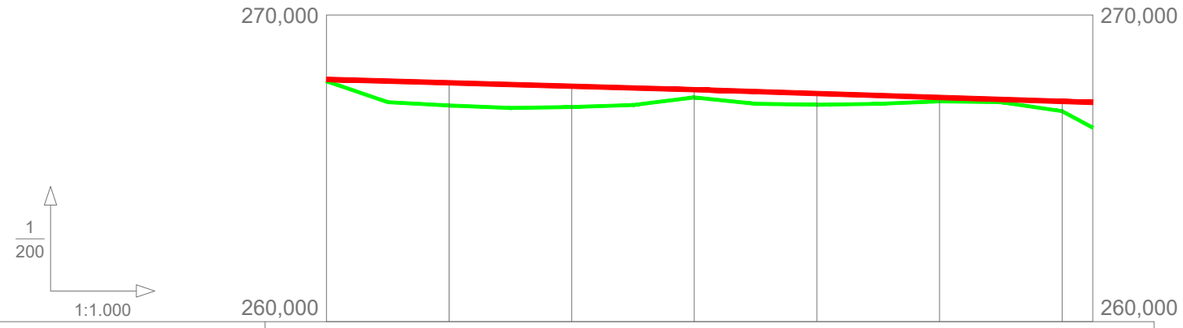

RAMPAS Y PENDIENTES		-0,56%				-0,64%		
COTAS	PROYECTADA	267,900	267,788	267,676	267,564	267,438	267,310	267,182	267,150
	ACTUAL	267,842	267,048	266,997	267,310	267,072	267,184	266,862	
	DIFERENCIAS	0,058	0,740	0,679	0,254	0,366	0,126	0,320	
KILOMETRAJE		0+000					0+100	0+125	

JUNTA DE COMPENSACIÓN GARDACHALES	EMPRESA CONSULTORA RAFAEL MONEO PROYECTOS, SERVICIOS Y URBANISMO S.L.	ARQUITECTO Rafael Moneo Vallés	INGENIERO DE CAMINOS CC. Y PP. JOAQUIN SALANUEVA ETAYO	INGENIERO DE CAMINOS CC. Y PP. JOAQUIN SALANUEVA HERRERO	ESCALAS H: 1/1.000 V: 1/200 ORIGINALES / GRAFICAS	**MODIFICACIÓN DEL PROYECTO DE URBANIZACIÓN DE GARDACHALES**	DESIGNACION DEL PLANO **PERFILES LONGITUDINALES EJE H Y EJE I**	DOCUMENTO 7_Long.dwg FECHA MAYO 2026	PLANO Nº 7 HOJA 30 DE 46

EJE J

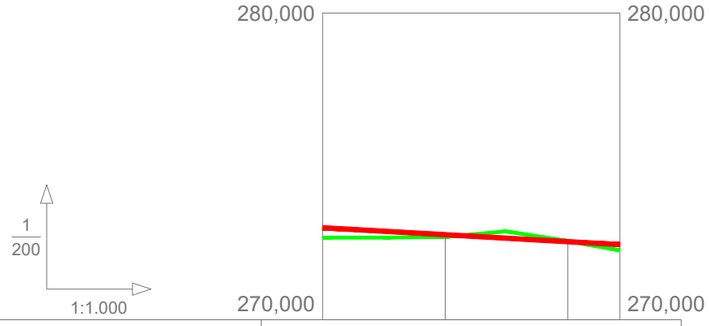

RAMPAS Y PENDIENTES		-1,13%			
COTAS	PROYECTADA	273,000	272,773	272,546	272,450
	ACTUAL	272,679	272,702	272,567	272,262
	DIFERENCIAS	0,321	0,071	-0,021	0,188
KILOMETRAJE		0+000			0+048,481

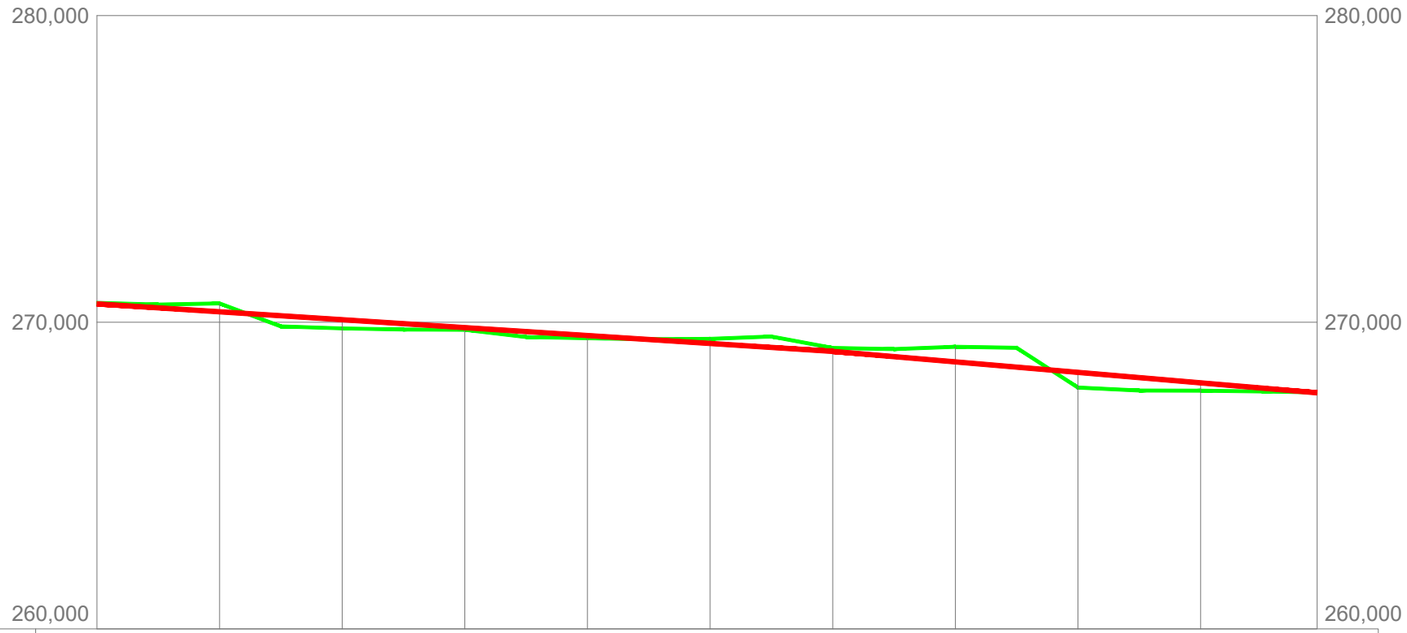

RAMPAS Y PENDIENTES		-1,29%						-1,71%				
COTAS	PROYECTADA	270,600	270,342	270,083	269,825	269,567	269,308	269,050	268,708	268,366	268,025	267,700
	ACTUAL	270,631	270,614	269,799	269,753	269,477	269,459	269,162	269,199	267,871	267,768	267,714
	DIFERENCIAS	-0,031	-0,272	0,284	0,072	0,090	-0,151	-0,112	-0,491	0,495	0,257	-0,014
KILOMETRAJE		0+000					0+100					0+198,994

JUNTA DE COMPENSACIÓN GARDACHALES	EMPRESA CONSULTORA RAFAEL MONEO PROYECTOS, SERVICIOS Y URBANISMO S.L.	ARQUITECTO Rafael Moneo Vallés	INGENIERO DE CAMINOS CC. Y PP. JOAQUIN SALANUEVA ETAYO	INGENIERO DE CAMINOS CC. Y PP. JOAQUIN SALANUEVA HERRERO	ESCALAS H: 1/1.000 V: 1/200 ORIGINALES	0 5 10m. 0 1 2m. GRAFICAS	**MODIFICACIÓN DEL PROYECTO DE URBANIZACIÓN DE GARDACHALES**	DESIGNACION DEL PLANO **PERFILES LONGITUDINALES EJE J**	DOCUMENTO 7_Long.dwg FECHA MAYO 2026	PLANO Nº 7 HOJA 31 DE 46

EJE K

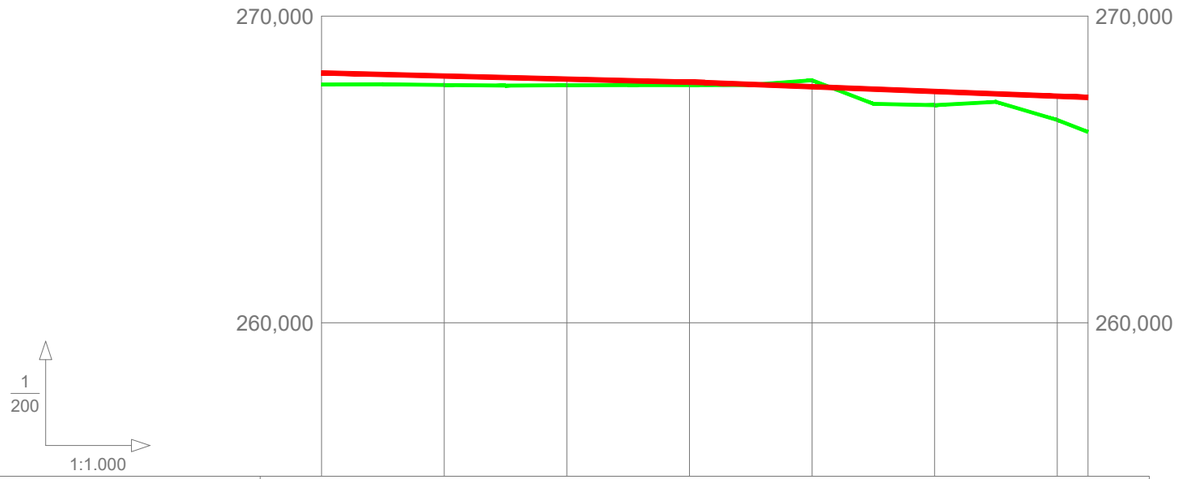

RAMPAS Y PENDIENTES		-0,50%				-0,78%		
COTAS	PROYECTADA	268,150	268,049	267,948	267,848	267,699	267,544	267,389 267,350
	ACTUAL	267,772	267,755	267,746	267,753	267,908	267,097	266,614
	DIFERENCIAS	0,378	0,294	0,202	0,095	-0,209	0,447	0,775
KILOMETRAJE		0+000					0+100	0+125

JUNTA DE COMPENSACIÓN GARDACHALES	EMPRESA CONSULTORA RAFAEL MONEO	ARQUITECTO Rafael Moneo Vallés	INGENIERO DE CAMINOS CC. Y PP. JOAQUIN SALANUEVA ETAYO	INGENIERO DE CAMINOS CC. Y PP. JOAQUIN SALANUEVA HERRERO	ESCALAS H: 1/1.000 V: 1/200 ORIGINALES	GRAFICAS	MODIFICACIÓN DEL PROYECTO DE URBANIZACIÓN DE GARDACHALES	DESIGNACION DEL PLANO PERFILES LONGITUDINALES EJE K

DOCUMENTO 7_Long.dwg | PLANO Nº 7 | FECHA MAYO 2026 | HOJA 32 DE 46

EJE L

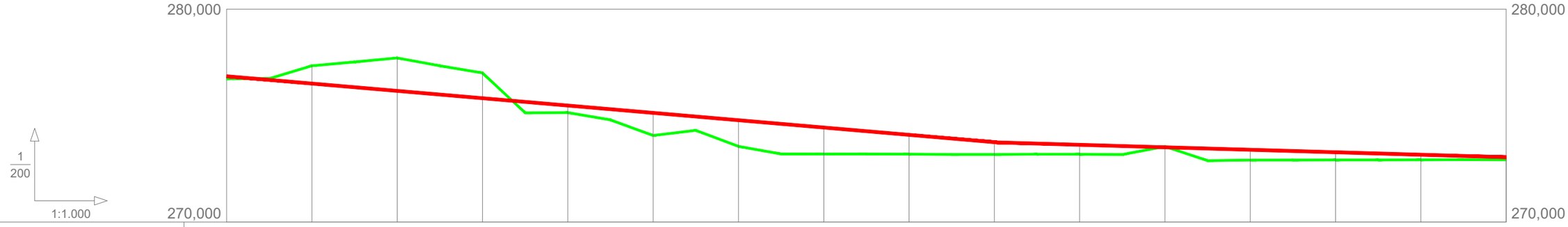

RAMPAS Y PENDIENTES		-1,72%										-0,58%					
COTAS	PROYECTADA	276,850	276,506	276,161	275,817	275,473	275,128	274,784	274,440	274,095	273,751	273,628	273,512	273,395	273,279	273,162	273,046
	ACTUAL	276,732	277,340	277,708	277,002	275,141	274,065	273,555	273,192	273,190	273,175	273,185	273,549	272,911	272,918	272,923	272,922
	DIFERENCIAS	0,118	-0,834	-1,547	-1,185	0,332	1,063	1,229	1,248	0,905	0,576	0,443	-0,037	0,484	0,361	0,239	0,124
KILOMETRAJE		0+000					0+100					0+200					0+300

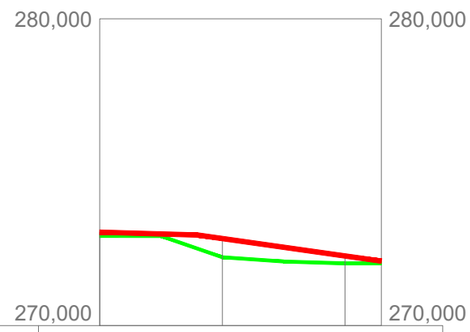

RAMPAS Y PENDIENTES		-2,85%			
COTAS	PROYECTADA	273,046	272,838	272,269	272,100
	ACTUAL	272,922	272,227	272,027	272,029
	DIFERENCIAS	0,124	0,611	0,242	0,071
KILOMETRAJE		0+300		0+345,928	

JUNTA DE COMPENSACIÓN GARDACHALES	EMPRESA CONSULTORA RAFAEL MONEO VS PROYECTOS, SERVICIOS Y URBANISMO S.L.	ARQUITECTO Rafael Moneo Vallés	INGENIERO DE CAMINOS CC. Y PP. JOAQUIN SALANUEVA ETAYO	INGENIERO DE CAMINOS CC. Y PP. JOAQUIN SALANUEVA HERRERO	ESCALAS H: 1/1.000 V: 1/200 ORIGINALES / GRAFICAS	**MODIFICACIÓN DEL PROYECTO DE URBANIZACIÓN DE GARDACHALES**	DESIGNACION DEL PLANO **PERFILES LONGITUDINALES EJE L**	DOCUMENTO 7_Long.dwg FECHA MAYO 2026 / PLANO Nº 7 HOJA 33 DE 46

EJE M

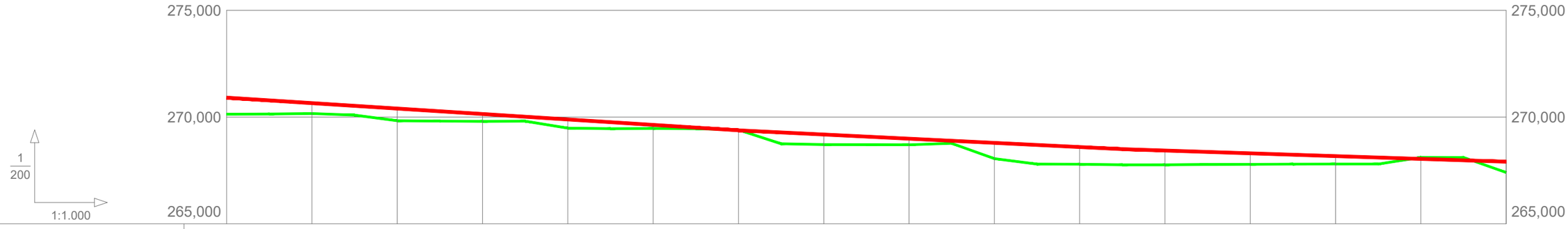

RAMPAS Y PENDIENTES		-1,27%							-0,98%							-0,65%	
COTAS	PROYECTADA	270,910	270,655	270,400	270,145	269,890	269,635	269,380	269,184	268,989	268,793	268,598	268,435	268,304	268,173	268,042	267,912
	ACTUAL	270,136	270,167	269,830	269,801	269,483	269,467	269,400	268,714	268,703	268,054	267,792	267,766	267,788	267,800	268,111	267,404
	DIFERENCIAS	0,774	0,488	0,570	0,344	0,407	0,168	-0,020	0,470	0,286	0,739	0,806	0,669	0,516	0,373	-0,069	0,508
KILOMETRAJE		0+000					0+100					0+200					0+300

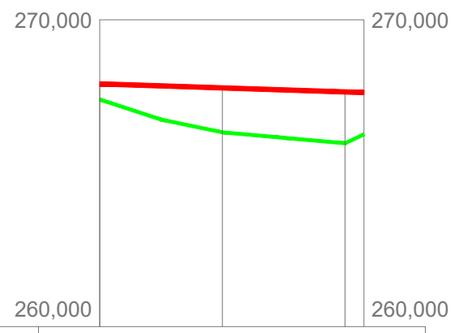

RAMPAS Y PENDIENTES				
COTAS	PROYECTADA	267,912	267,781	267,650 267,630
	ACTUAL	267,404	266,335	265,976 266,266
	DIFERENCIAS	0,508	1,446	1,674 1,364
KILOMETRAJE		0+300		0+343,097

JUNTA DE COMPENSACIÓN GARDACHALES

EMPRESA CONSULTORA: RAFAEL MONEO — PROYECTOS, SERVICIOS Y URBANISMO S.L.

ARQUITECTO: Rafael Moneo Vallés

INGENIERO DE CAMINOS CC. Y PP.: JOAQUIN SALANUEVA ETAYO

INGENIERO DE CAMINOS CC. Y PP.: JOAQUIN SALANUEVA HERRERO

ESCALAS: H: 1/1.000 — V: 1/200 — ORIGINALES — GRAFICAS

MODIFICACIÓN DEL PROYECTO DE URBANIZACIÓN DE GARDACHALES

DESIGNACION DEL PLANO: **PERFILES LONGITUDINALES EJE M**

DOCUMENTO: 7_Long.dwg

FECHA: MAYO 2026

PLANO Nº 7

HOJA 34 DE 46

EJE N

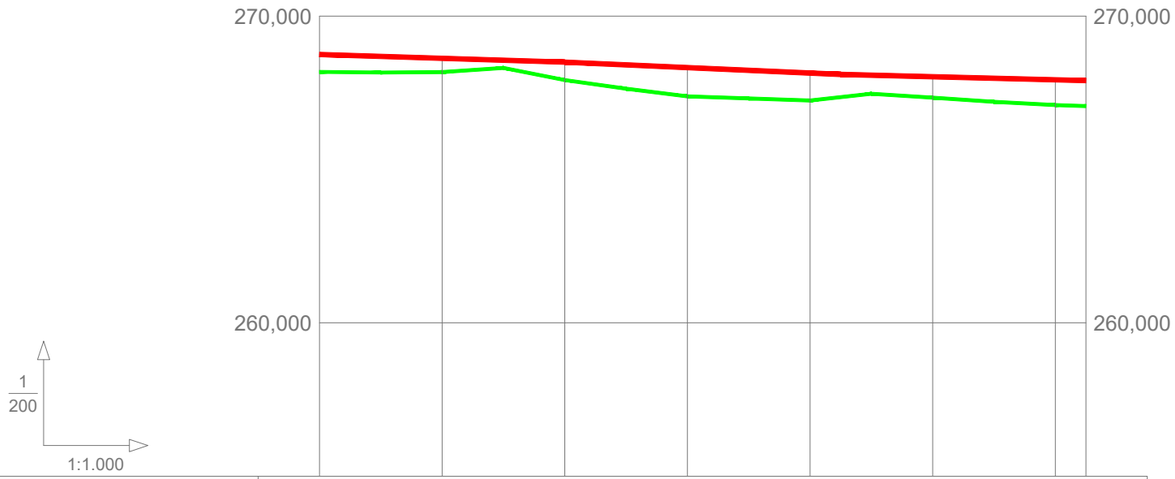

RAMPAS Y PENDIENTES		-0,63%			-0,89%			-0,50%	
COTAS	PROYECTADA	268,750	268,625	268,500	268,322	268,144	268,025	267,925	267,900
	ACTUAL	268,182	268,177	267,916	267,385	267,250	267,342	267,102	
	DIFERENCIAS	0,568	0,448	0,584	0,937	0,894	0,683	0,823	
KILOMETRAJE		0+000					0+100	0+125	

JUNTA DE COMPENSACIÓN GARDACHALES

EMPRESA CONSULTORA: RAFAEL MONEO

ARQUITECTO: Rafael Moneo Vallés

INGENIERO DE CAMINOS CC. Y PP.: JOAQUIN SALANUEVA ETAYO

INGENIERO DE CAMINOS CC. Y PP.: JOAQUIN SALANUEVA HERRERO

ESCALAS: H: 1/1.000 V: 1/200 — ORIGINALES — GRAFICAS

MODIFICACIÓN DEL PROYECTO DE URBANIZACIÓN DE GARDACHALES

DESIGNACION DEL PLANO: **PERFILES LONGITUDINALES EJE N**

DOCUMENTO: 7_Long.dwg

FECHA: MAYO 2026

PLANO Nº 7

HOJA 35 DE 46

EJE Ñ

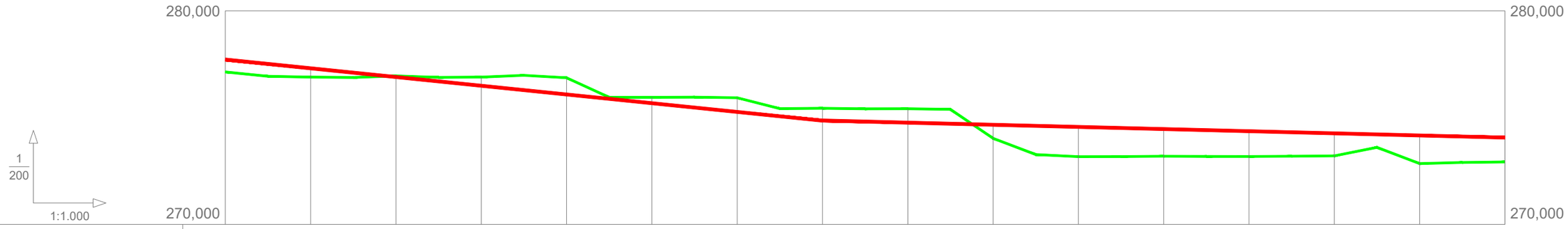

RAMPAS Y PENDIENTES		-2,04%									-0,50%						
COTAS	PROYECTADA	277,720	277,312	276,903	276,495	276,086	275,678	275,269	274,865	274,765	274,665	274,565	274,465	274,365	274,265	274,165	274,065
	ACTUAL	277,140	276,900	276,955	276,898	276,866	275,951	275,932	275,437	275,416	274,030	273,172	273,192	273,180	273,209	272,849	272,923
	DIFERENCIAS	0,580	0,412	-0,052	-0,403	-0,780	-0,273	-0,663	-0,572	-0,651	0,635	1,393	1,273	1,185	1,056	1,316	1,142
KILOMETRAJE		0+000					0+100					0+200					0+300

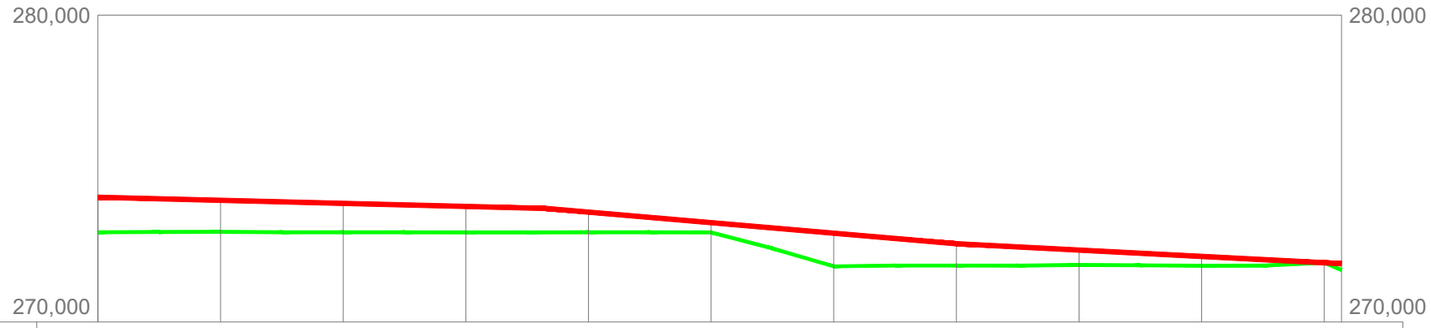

RAMPAS Y PENDIENTES						-1,72%				-1,03%	
COTAS	PROYECTADA	274,065	273,965	273,865	273,765	273,580	273,237	272,893	272,550	272,343	272,136	271,929 271,900
	ACTUAL	272,923	272,937	272,924	272,921	272,923	272,920	271,813	271,839	271,857	271,833	271,933 271,692
	DIFERENCIAS	1,142	1,028	0,941	0,844	0,657	0,317	1,080	0,711	0,486	0,303	-0,004 0,208
KILOMETRAJE		0+300					0+400					0+502,825 0+500

JUNTA DE COMPENSACIÓN GARDACHALES	EMPRESA CONSULTORA RAFAEL MONEO PROYECTOS, SERVICIOS Y URBANISMO S.L.	ARQUITECTO Rafael Moneo Vallés	INGENIERO DE CAMINOS CC. Y PP. JOAQUIN SALANUEVA ETAYO	INGENIERO DE CAMINOS CC. Y PP. JOAQUIN SALANUEVA HERRERO	ESCALAS H: 1/1.000 V: 1/200 ORIGINALES — GRAFICAS	**MODIFICACIÓN DEL PROYECTO DE URBANIZACIÓN DE GARDACHALES**	DESIGNACION DEL PLANO **PERFILES LONGITUDINALES EJE Ñ**	DOCUMENTO 7_Long.dwg FECHA MAYO 2026	PLANO Nº 7 HOJA 36 DE 46

EJE O

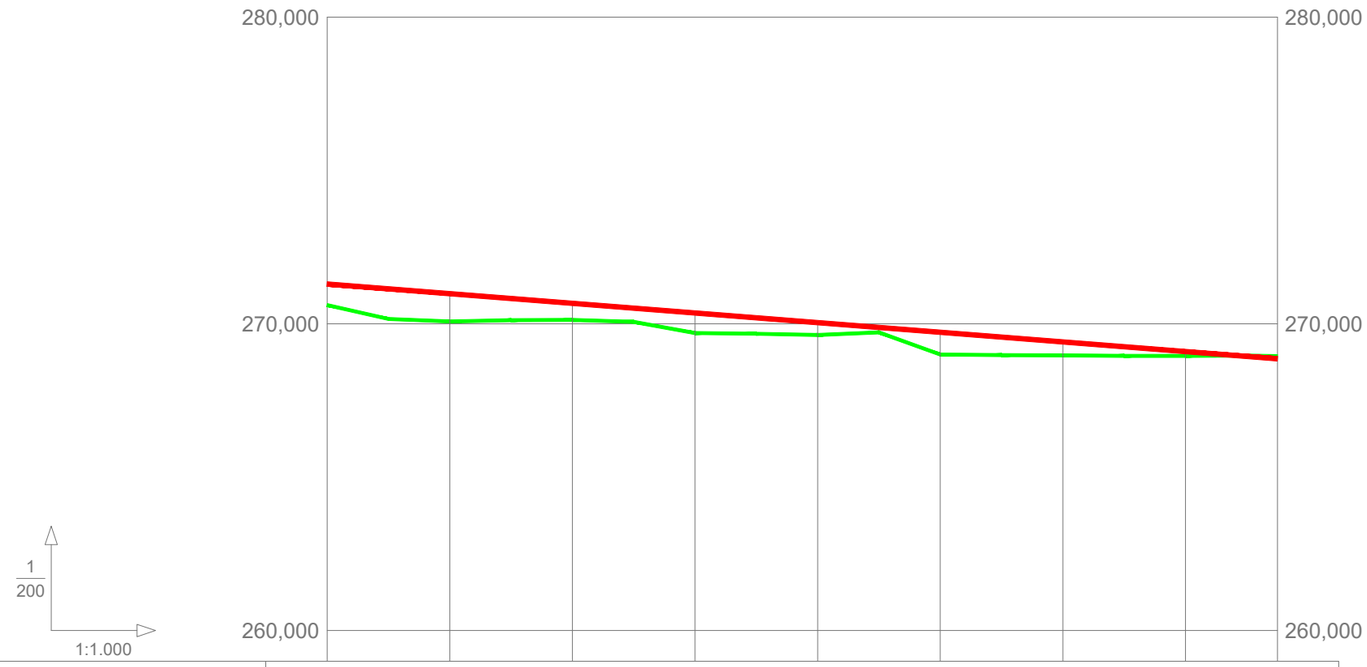

RAMPAS Y PENDIENTES		-1,57%								
COTAS	PROYECTADA	271,300	270,985	270,670	270,355	270,041	269,726	269,411	269,096	268,860
	ACTUAL	270,613	270,076	270,127	269,701	269,637	269,000	268,972	268,956	
	DIFERENCIAS	0,687	0,909	0,543	0,654	0,404	0,726	0,439	0,140	
KILOMETRAJE		0+000					0+100			0+154,994

JUNTA DE COMPENSACIÓN GARDACHALES	EMPRESA CONSULTORA RAFAEL MONEO PROYECTOS, SERVICIOS Y URBANISMO S.L.	ARQUITECTO Rafael Moneo Vallés	INGENIERO DE CAMINOS CC. Y PP. JOAQUIN SALANUEVA ETAYO	INGENIERO DE CAMINOS CC. Y PP. JOAQUIN SALANUEVA HERRERO	ESCALAS H: 1/1.000 V: 1/200 ORIGINALES / GRAFICAS	**MODIFICACIÓN DEL PROYECTO DE URBANIZACIÓN DE GARDACHALES**	DESIGNACION DEL PLANO **PERFILES LONGITUDINALES EJE O**	DOCUMENTO 7_Long.dwg FECHA MAYO 2026

PLANO Nº 7

HOJA 37 DE 46

EJE P

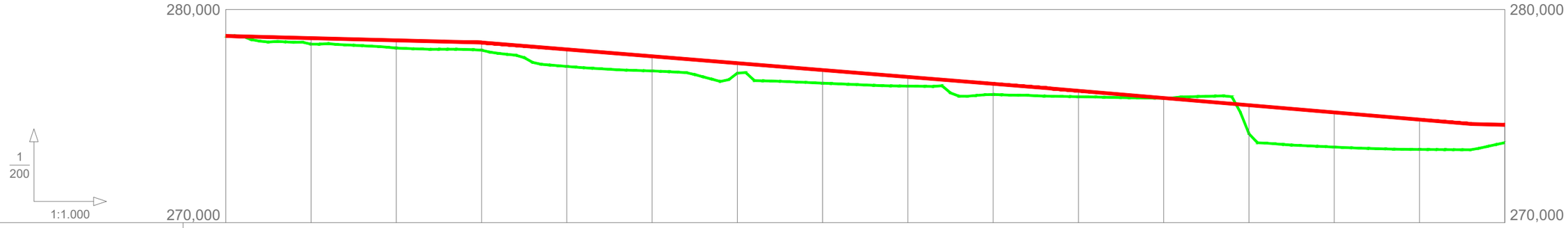

RAMPAS Y PENDIENTES		-0,51%					-1,61%							-1,69%			
COTAS	PROYECTADA	278,759	278,656	278,553	278,450	278,128	277,805	277,483	277,160	276,837	276,515	276,187	275,849	275,511	275,173	274,835	274,590
	ACTUAL	278,759	278,377	278,193	278,092	277,330	277,119	277,018	276,546	276,408	276,016	275,908	275,840	274,172	273,549	273,436	273,755
	DIFERENCIAS	0,000	0,279	0,360	0,358	0,798	0,686	0,465	0,614	0,429	0,499	0,279	0,009	1,339	1,624	1,399	0,835
KILOMETRAJE		0+000					0+100					0+200					0+300

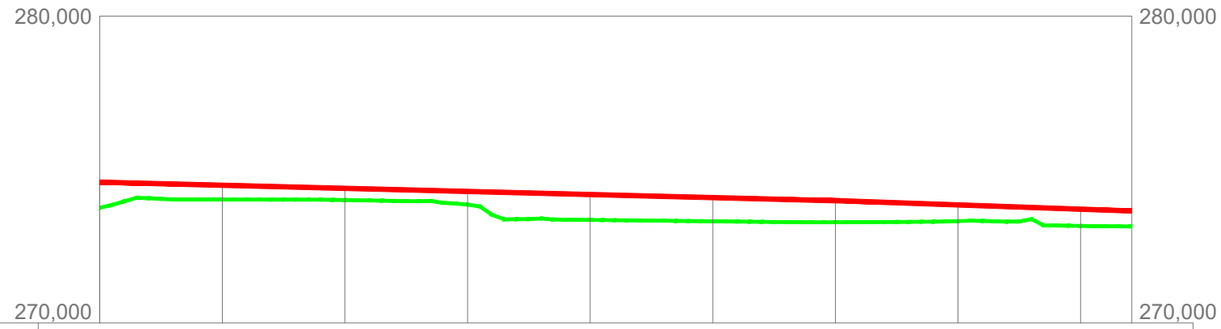

RAMPAS Y PENDIENTES		-0,51%						-0,70%		
COTAS	PROYECTADA	274,590	274,489	274,388	274,287	274,186	274,085	273,984	273,848	273,708	273,650
	ACTUAL	273,755	274,024	274,007	273,857	273,358	273,314	273,282	273,320	273,164	
	DIFERENCIAS	0,835	0,465	0,381	0,430	0,828	0,771	0,702	0,528	0,544	
KILOMETRAJE		0+300					0+400			0+468,331	

JUNTA DE COMPENSACIÓN GARDACHALES	EMPRESA CONSULTORA RAFAEL MONEO PROYECTOS, SERVICIOS Y URBANISMO S.L.	ARQUITECTO Rafael Moneo Vallés	INGENIERO DE CAMINOS CC. Y PP. JOAQUIN SALANUEVA ETAYO	INGENIERO DE CAMINOS CC. Y PP. JOAQUIN SALANUEVA HERRERO	ESCALAS H: 1/1.000 V: 1/200 ORIGINALES / GRAFICAS	**MODIFICACIÓN DEL PROYECTO DE URBANIZACIÓN DE GARDACHALES**	DESIGNACION DEL PLANO **PERFILES LONGITUDINALES EJE P**	DOCUMENTO 7_Long.dwg FECHA MAYO 2026

PLANO Nº 7

HOJA 38 DE 46

EJE Q

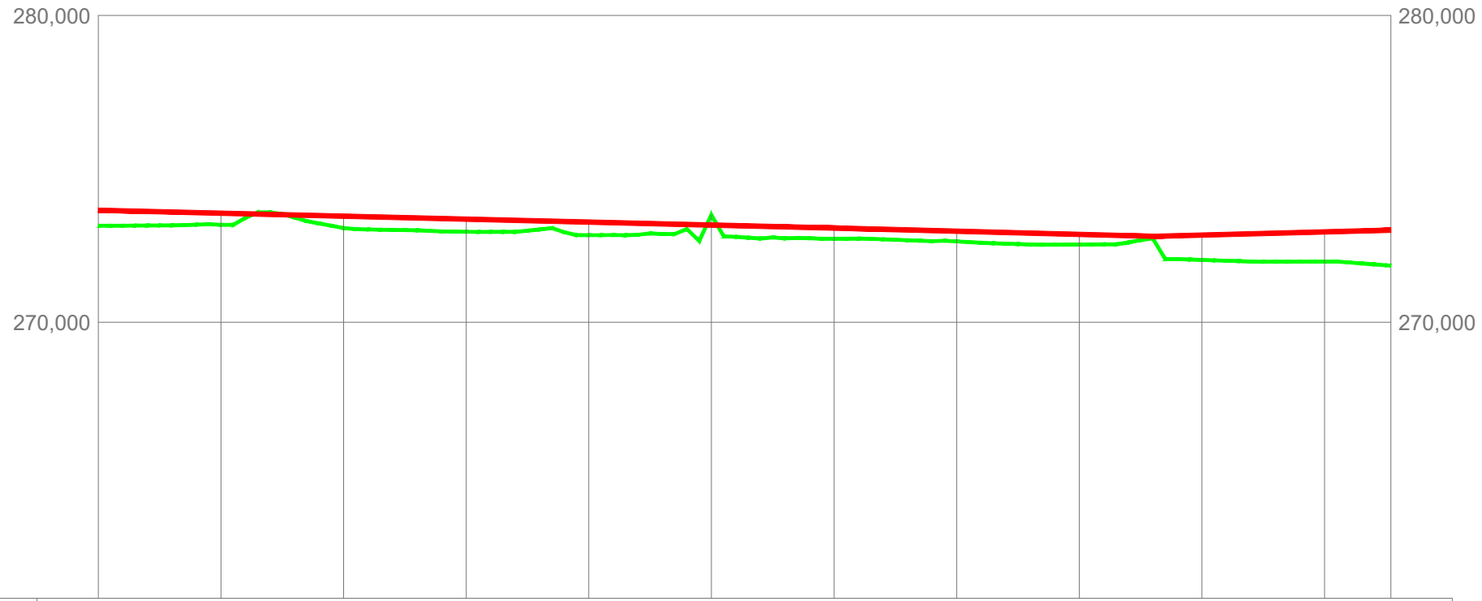

RAMPAS Y PENDIENTES		-0,48%						-0,52%				0,52%	
COTAS	PROYECTADA	273,650	273,553	273,457	273,360	273,264	273,167	273,070	272,967	272,863	272,841	272,944	273,000
	ACTUAL	273,146	273,175	273,070	272,946	272,837	273,496	272,721	272,633	272,533	272,029	271,975	
	DIFERENCIAS	0,504	0,378	0,387	0,414	0,427	-0,329	0,349	0,334	0,330	0,812	0,969	
KILOMETRAJE		0+000					0+100					0+200	0+210,815

JUNTA DE COMPENSACIÓN GARDACHALES

EMPRESA CONSULTORA: RAFAEL MONEO VS PROYECTOS, SERVICIOS Y URBANISMO S.L.

ARQUITECTO: Rafael Moneo Vallés

INGENIERO DE CAMINOS CC. Y PP.: JOAQUIN SALANUEVA ETAYO

INGENIERO DE CAMINOS CC. Y PP.: JOAQUIN SALANUEVA HERRERO

ESCALAS: H: 1/1.000 V: 1/200 — ORIGINALES — GRAFICAS

MODIFICACIÓN DEL PROYECTO DE URBANIZACIÓN DE GARDACHALES

DESIGNACION DEL PLANO: **PERFILES LONGITUDINALES EJE Q**

DOCUMENTO: 7_Long.dwg

FECHA: MAYO 2026

PLANO Nº 7

HOJA 39 DE 46

EJE R

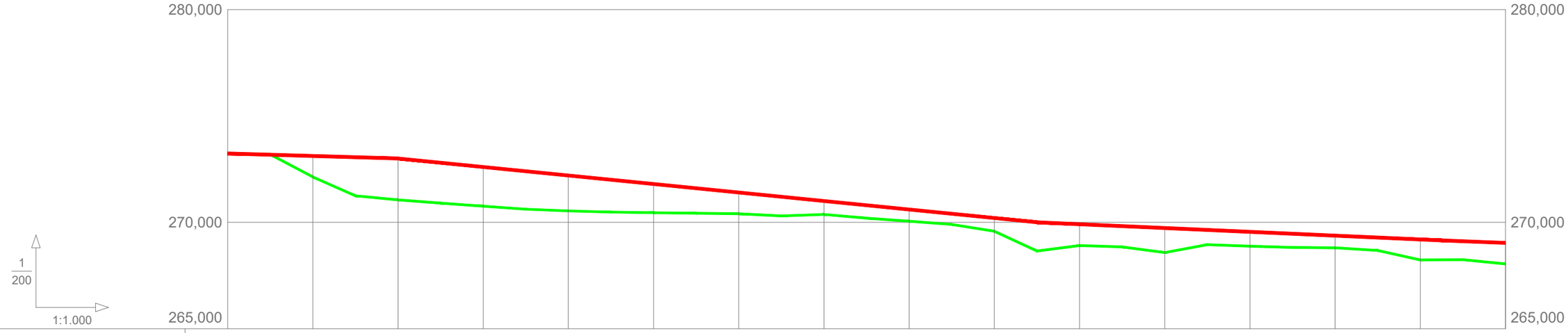

RAMPAS Y PENDIENTES		-0,58%					-2,00%						-0,89%				
COTAS	PROYECTADA	273,233	273,117	273,000	272,600	272,200	271,800	271,400	271,000	270,600	270,200	269,911	269,732	269,553	269,374	269,195	269,033
	ACTUAL	273,233	272,131	271,054	270,758	270,535	270,450	270,401	270,369	270,049	269,577	268,906	268,575	268,877	268,800	268,229	268,043
	DIFERENCIAS	0,000	0,986	1,946	1,842	1,665	1,350	0,999	0,631	0,551	0,623	1,005	1,157	0,676	0,574	0,966	0,990
KILOMETRAJE		0+000					0+100					0+200					0+300

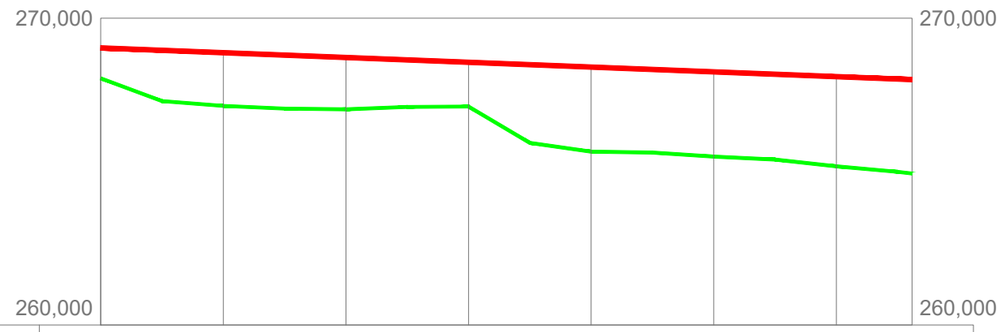

RAMPAS Y PENDIENTES		-0,78%						
COTAS	PROYECTADA	269,033	268,877	268,721	268,565	268,409	268,252	268,096	268,000
	ACTUAL	268,043	267,143	267,031	267,121	265,651	265,490	265,172	
	DIFERENCIAS	0,990	1,734	1,690	1,444	2,758	2,762	2,924	
KILOMETRAJE		0+300					0+400		0+432,337

JUNTA DE COMPENSACIÓN GARDACHALES

EMPRESA CONSULTORA: RAFAEL MONEO — PROYECTOS, SERVICIOS Y URBANISMO S.L.

ARQUITECTO: Rafael Moneo Vallés

INGENIERO DE CAMINOS CC. Y PP.: JOAQUIN SALANUEVA ETAYO

INGENIERO DE CAMINOS CC. Y PP.: JOAQUIN SALANUEVA HERRERO

ESCALAS: H: 1/1.000 — V: 1/200 — ORIGINALES — GRAFICAS

MODIFICACIÓN DEL PROYECTO DE URBANIZACIÓN DE GARDACHALES

DESIGNACION DEL PLANO: **PERFILES LONGITUDINALES EJE R**

DOCUMENTO: 7_Long.dwg

FECHA: MAYO 2026

PLANO Nº 7

HOJA 40 DE 46

GLORIETA AVDA ZARAGOZA

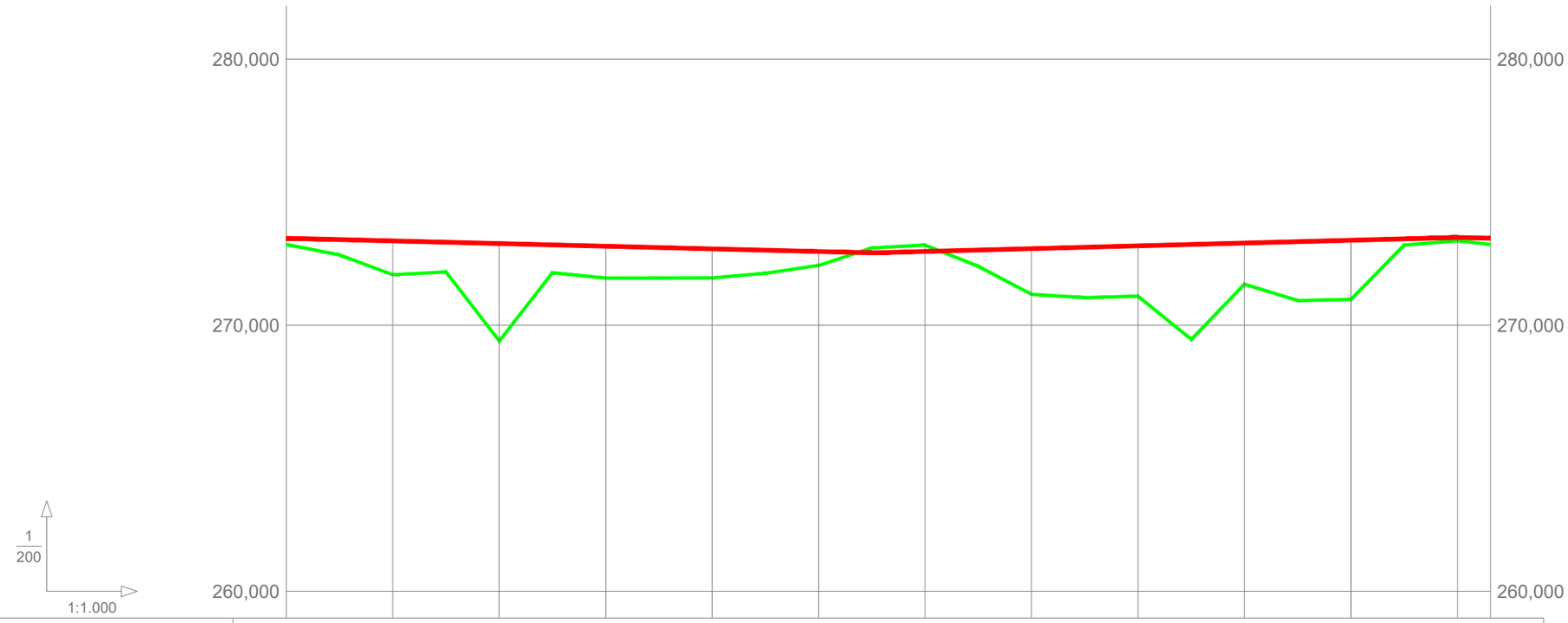

RAMPAS Y PENDIENTES		-0,50%							0,53%			-0,50%	
COTAS	PROYECTADA	273,269	273,169	273,069	272,970	272,870	272,770	272,773	272,878	272,984	273,089	273,195	273,300	273,269
	ACTUAL	273,036	271,899	269,407	271,769	271,778	272,248	273,014	271,161	271,092	271,545	270,970	273,175	
	DIFERENCIAS	0,233	1,270	3,662	1,201	1,092	0,522	-0,241	1,717	1,892	1,544	2,225	0,125	
KILOMETRAJE		0+000					0+100					0+200	0+226,195	

JUNTA DE COMPENSACIÓN GARDACHALES	EMPRESA CONSULTORA RAFAEL MONEO PROYECTOS, SERVICIOS Y URBANISMO S.L.	ARQUITECTO Rafael Moneo Vallés	INGENIERO DE CAMINOS CC. Y PP. JOAQUIN SALANUEVA ETAYO	INGENIERO DE CAMINOS CC. Y PP. JOAQUIN SALANUEVA HERRERO	ESCALAS H: 1/1.000 V: 1/200 ORIGINALES / GRAFICAS	**MODIFICACIÓN DEL PROYECTO DE URBANIZACIÓN DE GARDACHALES**	DESIGNACION DEL PLANO **PERFILES LONGITUDINALES GLORIETA AVDA ZARAGOZA**	DOCUMENTO 7_Long.dwg FECHA MAYO 2026 PLANO Nº 7 HOJA 41 DE 46

AUX_PLAZA LODARES

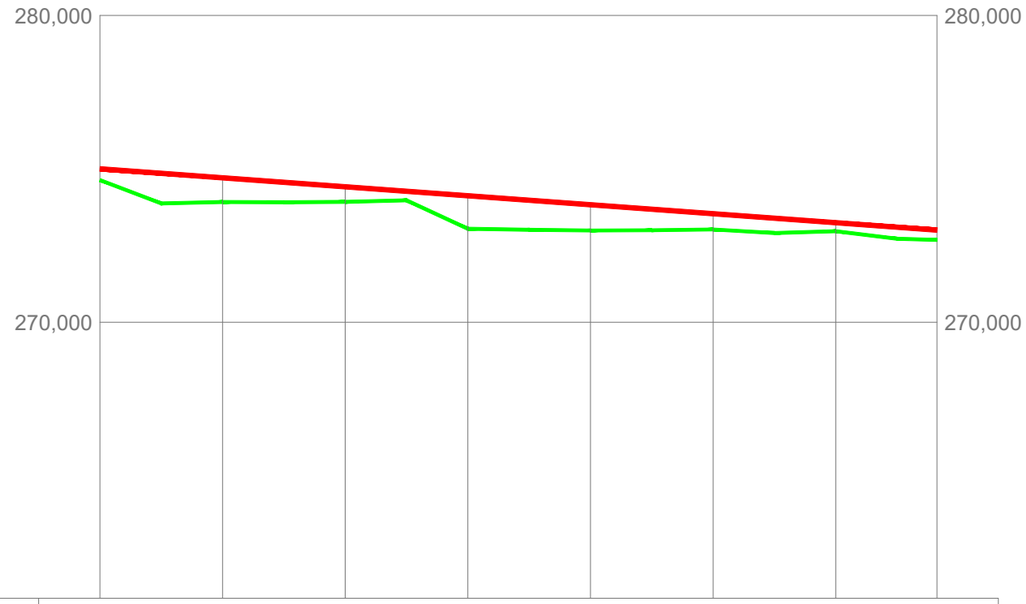

RAMPAS Y PENDIENTES		-1,47%							
COTAS	PROYECTADA	275,000	274,707	274,414	274,121	273,828	273,535	273,242	273,000
	ACTUAL	274,634	273,918	273,923	273,046	272,989	273,023	272,966	272,683
	DIFERENCIAS	0,366	0,789	0,491	1,075	0,839	0,512	0,276	0,317
KILOMETRAJE		0+000					0+100		0+136,516

JUNTA DE COMPENSACIÓN GARDACHALES

EMPRESA CONSULTORA: RAFAEL MONEO VS PROYECTOS, SERVICIOS Y URBANISMO S.L.

ARQUITECTO: Rafael Moneo Vallés

INGENIERO DE CAMINOS CC. Y PP.: JOAQUIN SALANUEVA ETAYO

INGENIERO DE CAMINOS CC. Y PP.: JOAQUIN SALANUEVA HERRERO

ESCALAS: H: 1/1.000 V: 1/200 — ORIGINALES — GRAFICAS

MODIFICACIÓN DEL PROYECTO DE URBANIZACIÓN DE GARDACHALES

DESIGNACION DEL PLANO: **PERFILES LONGITUDINALES AUX_PLAZA LODARES**

DOCUMENTO: 7_Long.dwg

FECHA: MAYO 2026

PLANO Nº 7

HOJA 42 DE 46

CAMPOS DE FUTBOL Y APARCAMIENTO

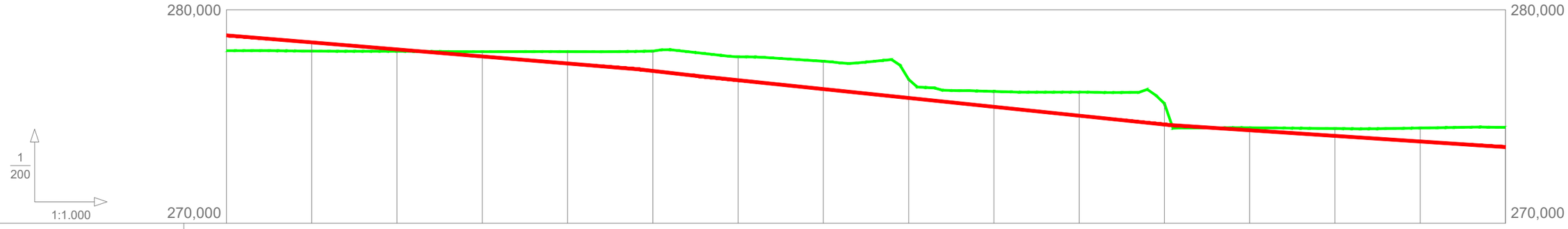

RAMPAS Y PENDIENTES		-1,65%				-2,27%				-2,08%						-1,31%	
COTAS	PROYECTADA	278,800	278,470	278,140	277,810	277,480	277,132	276,697	276,282	275,866	275,451	275,036	274,621	274,351	274,089	273,826	273,564
	ACTUAL	278,078	278,061	278,050	278,032	278,037	278,060	277,790	277,585	276,735	276,170	276,140	275,604	274,471	274,430	274,457	274,486
	DIFERENCIAS	0,722	0,409	0,090	-0,222	-0,557	-0,928	-1,093	-1,303	-0,869	-0,719	-1,104	-0,983	-0,120	-0,341	-0,631	-0,922
KILOMETRAJE		0+000					0+100					0+200					0+300

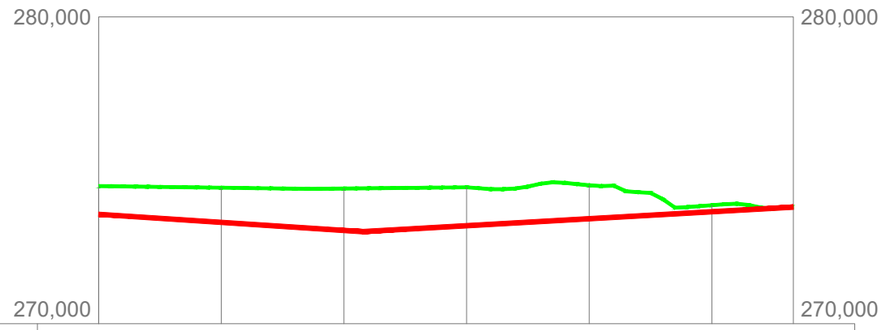

RAMPAS Y PENDIENTES		1,14%						
COTAS	PROYECTADA	273,564	273,302	273,039	273,194	273,422	273,649	273,801
	ACTUAL	274,486	274,433	274,405	274,446	274,511	273,862	273,800
	DIFERENCIAS	-0,922	-1,131	-1,366	-1,252	-1,089	-0,213	0,001
KILOMETRAJE		0+300					0+400	0+413,299

JUNTA DE COMPENSACIÓN GARDACHALES	EMPRESA CONSULTORA RAFAEL MONEO PROYECTOS, SERVICIOS Y URBANISMO S.L.	ARQUITECTO Rafael Moneo Vallés	INGENIERO DE CAMINOS CC. Y PP. JOAQUIN SALANUEVA ETAYO	INGENIERO DE CAMINOS CC. Y PP. JOAQUIN SALANUEVA HERRERO	ESCALAS H: 1/1.000 V: 1/200 ORIGINALES — GRAFICAS	**MODIFICACIÓN DEL PROYECTO DE URBANIZACIÓN DE GARDACHALES**	DESIGNACION DEL PLANO **PERFILES LONGITUDINALES CAMPOS DE FUTBOL Y APARCAMIENTO**

DOCUMENTO: 7_Long.dwg — PLANO Nº 7
FECHA: MAYO 2026 — HOJA 43 DE 46

TARAZONICA ESTE

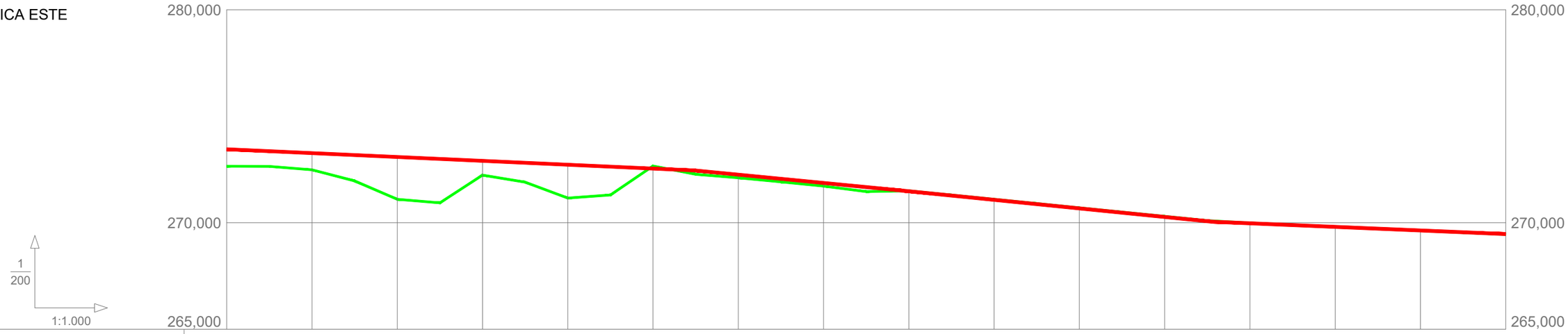

RAMPAS Y PENDIENTES			-0,91%				-1,94%				-2,01%						
COTAS	PROYECTADA	273,450	273,268	273,086	272,905	272,723	272,541	272,256	271,867	271,478	271,076	270,674	270,272	269,975	269,806	269,638	269,469
	ACTUAL	272,654	272,485	271,101	272,236	271,159	272,661	272,110	271,718	271,499	271,099	270,699	270,299	269,987	269,808	269,629	269,450
	DIFERENCIAS	0,796	0,783	1,985	0,669	1,564	-0,120	0,146	0,149	-0,021	-0,023	-0,025	-0,027	-0,012	-0,002	0,009	0,019
KILOMETRAJE		0+000					0+100					0+200					0+300

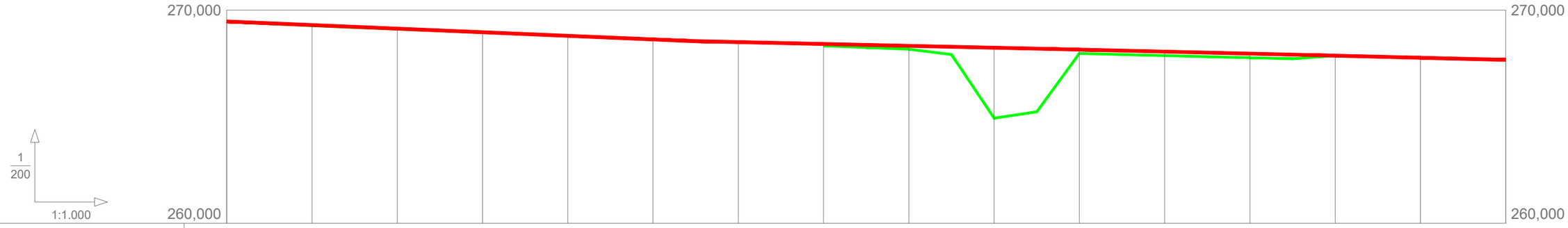

RAMPAS Y PENDIENTES			-0,84%						-0,44%				-0,48%		-0,49%		
COTAS	PROYECTADA	269,469	269,301	269,133	268,964	268,796	268,628	268,502	268,414	268,326	268,238	268,150	268,055	267,960	267,864	267,767	267,669
	ACTUAL	269,450	269,271	269,107	268,951				268,327	268,167	264,932	267,967	267,867	267,767	267,868	267,773	267,673
	DIFERENCIAS	0,019	0,030	0,026	0,013				0,087	0,159	3,306	0,183	0,188	0,193	-0,004	-0,006	-0,004
KILOMETRAJE		0+300					0+400					0+500					0+600

JUNTA DE COMPENSACIÓN GARDACHALES

EMPRESA CONSULTORA: RAFAEL MONEO — PROYECTOS, SERVICIOS Y URBANISMO S.L.

ARQUITECTO: Rafael Moneo Vallés

INGENIERO DE CAMINOS CC. Y PP.: JOAQUIN SALANUEVA ETAYO

INGENIERO DE CAMINOS CC. Y PP.: JOAQUIN SALANUEVA HERRERO

ESCALAS: H: 1/1.000 — V: 1/200 — ORIGINALES — GRAFICAS

MODIFICACIÓN DEL PROYECTO DE URBANIZACIÓN DE GARDACHALES

DESIGNACION DEL PLANO: **PERFILES LONGITUDINALES TARAZONICA ESTE**

DOCUMENTO: 7_Long.dwg

FECHA: MAYO 2026

PLANO Nº 7

HOJA 44 DE 46

TARAZONICA ESTE

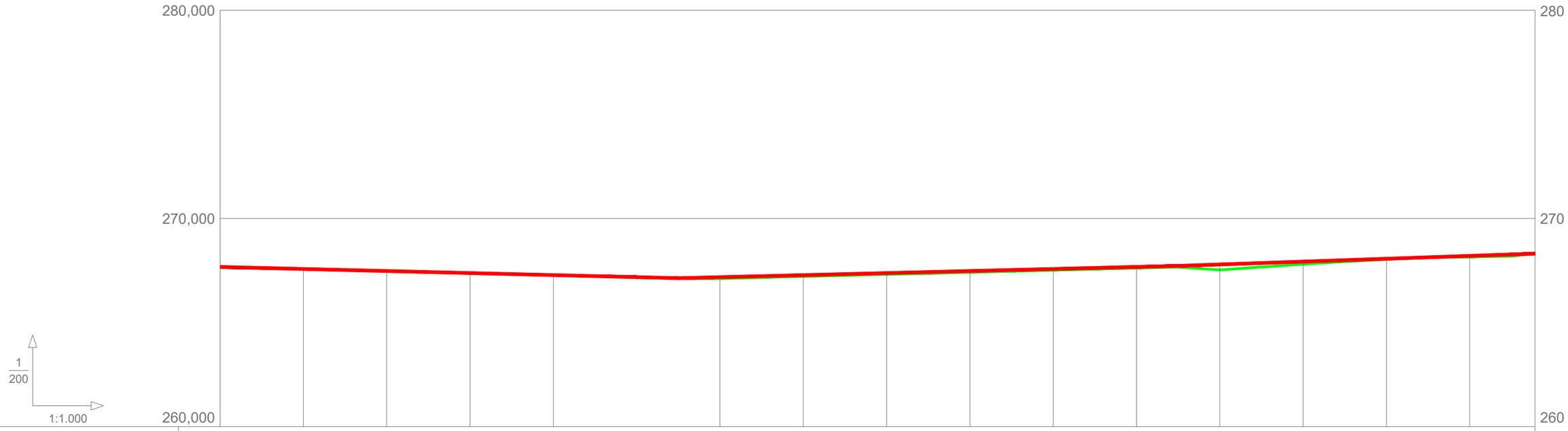

RAMPAS Y PENDIENTES		-0,49%				-0,49%				0,49%					0,69%		
COTAS	PROYECTADA	267,669	267,571	267,473	267,375	267,278	267,180	267,180	267,278	267,376	267,475	267,573	267,671	267,789	267,926	268,063	268,200	268,308
	ACTUAL	267,673	267,573	267,474	267,374	267,272	267,164	267,109	267,210	267,311	267,411	267,512	267,612	267,524	267,798	268,034	268,146	
	DIFERENCIAS	-0,004	-0,002	-0,001	0,001	0,006	0,016	0,071	0,068	0,065	0,064	0,061	0,059	0,265	0,128	0,029	0,054	
KILOMETRAJE		0+600					0+700					0+800					0+900	0+915,690

JUNTA DE COMPENSACIÓN GARDACHALES	EMPRESA CONSULTORA RAFAEL MONEO PROYECTOS, SERVICIOS Y URBANISMO S.L.	ARQUITECTO Rafael Moneo Vallés	INGENIERO DE CAMINOS CC. Y PP. JOAQUIN SALANUEVA ETAYO	INGENIERO DE CAMINOS CC. Y PP. JOAQUIN SALANUEVA HERRERO	ESCALAS H: 1/1.000 V: 1/200 ORIGINALES	0 5 10m. 0 1 2m. GRAFICAS	**MODIFICACIÓN DEL PROYECTO DE URBANIZACIÓN DE GARDACHALES**	DESIGNACION DEL PLANO **PERFILES LONGITUDINALES TARAZONICA ESTE**	DOCUMENTO 7_Long.dwg FECHA MAYO 2026

PLANO Nº 7

HOJA 45 DE 46

TARAZONICA OESTE

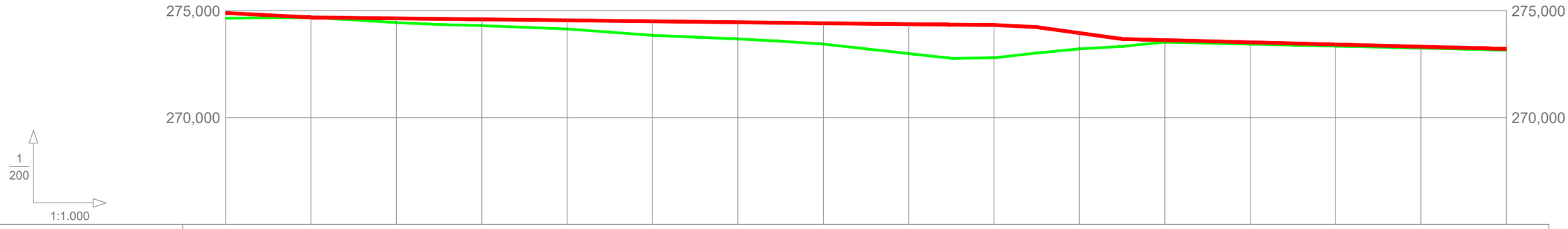

RAMPAS Y PENDIENTES		-1,05%				-0,23%					-0,14%	-0,99%	-2,80%			-0,51%	
COTAS	PROYECTADA	274,900	274,690	274,644	274,599	274,553	274,508	274,462	274,417	274,371	274,335	273,958	273,627	273,524	273,421	273,318	273,215
	ACTUAL	274,655	274,689	274,447	274,306	274,149	273,851	273,681	273,442	272,996	272,797	273,215	273,534	273,439	273,345	273,251	273,157
	DIFERENCIAS	0,245	0,001	0,197	0,293	0,404	0,657	0,781	0,975	1,375	1,538	0,743	0,093	0,085	0,076	0,067	0,058
KILOMETRAJE		0+000					0+100						0+200				0+300

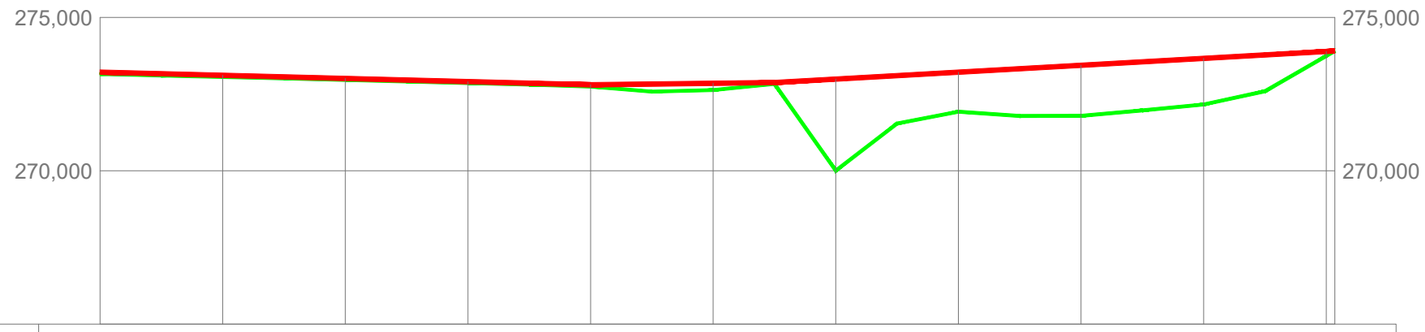

RAMPAS Y PENDIENTES				-0,51%			0,24%			1,13%		
COTAS	PROYECTADA	273,215	273,112	273,009	272,906	272,803	272,852	272,989	273,214	273,440	273,665	273,890 273,906
	ACTUAL	273,157	273,062	272,965	272,861	272,748	272,631	270,004	271,927	271,790	272,161	273,745
	DIFERENCIAS	0,058	0,050	0,044	0,045	0,055	0,221	2,985	1,287	1,650	1,504	0,145
KILOMETRAJE		0+300					0+400					0+500 0+501,390

JUNTA DE COMPENSACIÓN GARDACHALES	EMPRESA CONSULTORA RAFAEL MONEO PROYECTOS, SERVICIOS Y URBANISMO S.L.	ARQUITECTO Rafael Moneo Vallés	INGENIERO DE CAMINOS CC. Y PP. JOAQUIN SALANUEVA ETAYO	INGENIERO DE CAMINOS CC. Y PP. JOAQUIN SALANUEVA HERRERO	ESCALAS H: 1/1.000 V: 1/200 ORIGINALES	0 5 10m. 0 1 2m. GRAFICAS	**MODIFICACIÓN DEL PROYECTO DE URBANIZACIÓN DE GARDACHALES**	DESIGNACION DEL PLANO **PERFILES LONGITUDINALES TARAZONICA OESTE**	DOCUMENTO 7_Long.dwg FECHA MAYO 2026

PLANO Nº 7

HOJA 46 DE 46