

PLANOS

PROYECTO DE MEJORAS DE LA INFRAESTRUCTURAS GANADERAS
EN MONTE COMUNAL DEL AYUNTAMIENTO DE AMÉSCOA BAJA.
AÑO 2021-2022

565833 566833 567833 568833 569833 570833 571833 572833 573833 574833 575833

4737348 4737348 4737348 4737348 4737348 4737348 4737348 4737348 4737348 4737348 4737348

4736348 4736348 4736348 4736348 4736348 4736348 4736348 4736348 4736348 4736348 4736348

4735348 4735348 4735348 4735348 4735348 4735348 4735348 4735348 4735348 4735348 4735348

4734348 4734348 4734348 4734348 4734348 4734348 4734348 4734348 4734348 4734348 4734348

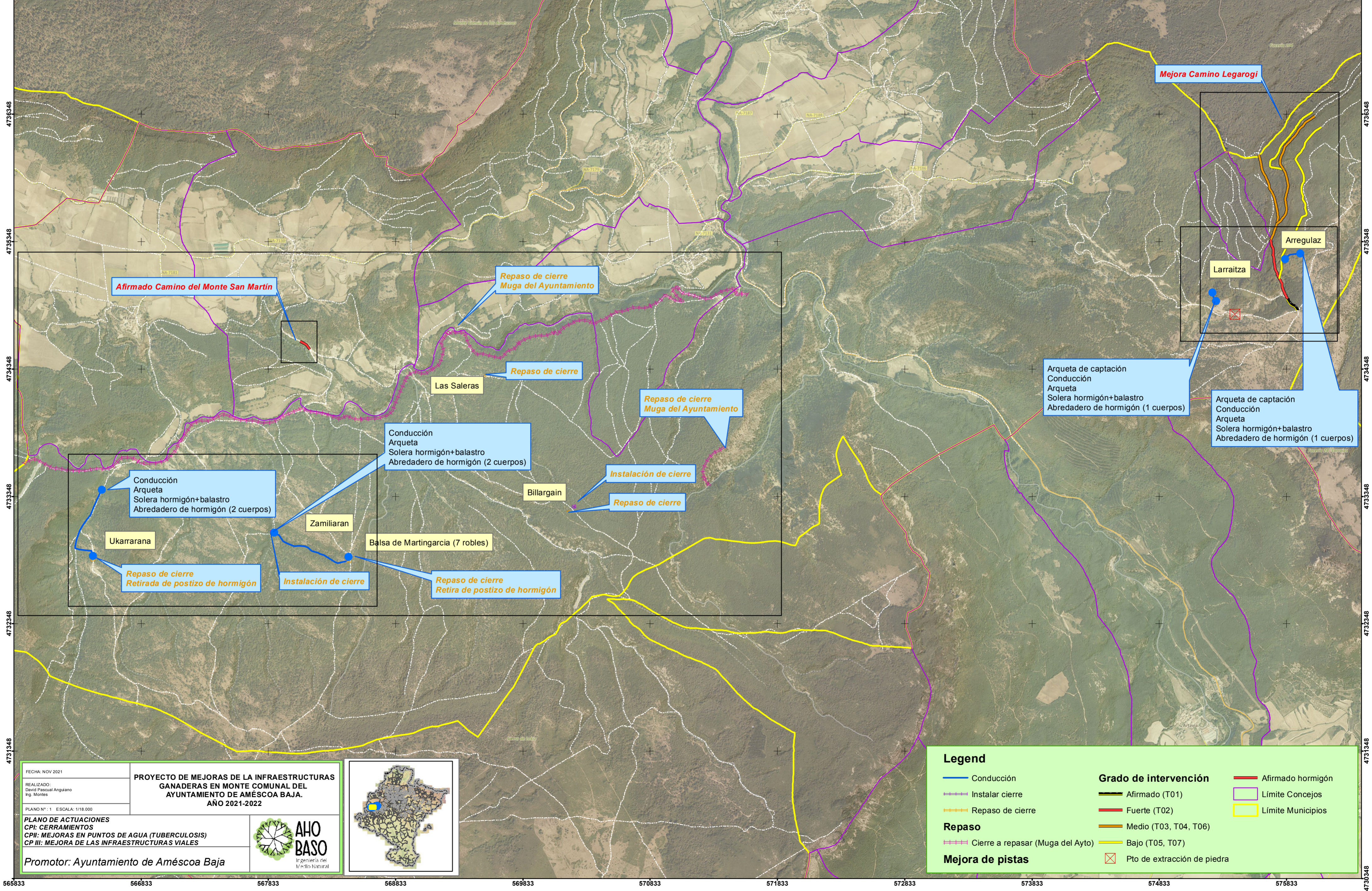
4733348 4733348 4733348 4733348 4733348 4733348 4733348 4733348 4733348 4733348 4733348

4732348 4732348 4732348 4732348 4732348 4732348 4732348 4732348 4732348 4732348 4732348

4731348 4731348 4731348 4731348 4731348 4731348 4731348 4731348 4731348 4731348 4731348

4730348 4730348 4730348 4730348 4730348 4730348 4730348 4730348 4730348 4730348 4730348

565833 566833 567833 568833 569833 570833 571833 572833 573833 574833 575833



Afirmado Camino del Monte San Martín

Repaso de cierre Muga del Ayuntamiento

Repaso de cierre

Repaso de cierre Muga del Ayuntamiento

Conducción
Arqueta
Solera hormigón+balastro
Abredadero de hormigón (2 cuerpos)

Instalación de cierre

Repaso de cierre

Conducción
Arqueta
Solera hormigón+balastro
Abredadero de hormigón (2 cuerpos)

Zamilaran

Balsa de Martingarcia (7 robles)

Repaso de cierre Retira de postizo de hormigón

Instalación de cierre

Repaso de cierre Retirada de postizo de hormigón

Mejora Camino Legarogi

Larraitza

Arregulaz

Arqueta de captación
Conducción
Arqueta
Solera hormigón+balastro
Abredadero de hormigón (1 cuerpos)

Arqueta de captación
Conducción
Arqueta
Solera hormigón+balastro
Abredadero de hormigón (1 cuerpos)

FECHA: NOV 2021

REALIZADO:
David Pascual Anguiano
Ing. Montes

PLANO Nº: 1 ESCALA: 1/18.000

PROYECTO DE MEJORAS DE LA INFRAESTRUCTURAS GANADERAS EN MONTE COMUNAL DEL AYUNTAMIENTO DE AMÉSCOA BAJA. AÑO 2021-2022

PLANO DE ACTUACIONES
CPI: CERRAMIENTOS
CPII: MEJORAS EN PUNTOS DE AGUA (TUBERCULOSIS)
CPIII: MEJORA DE LAS INFRAESTRUCTURAS VIALES

Promotor: Ayuntamiento de Améscoa Baja

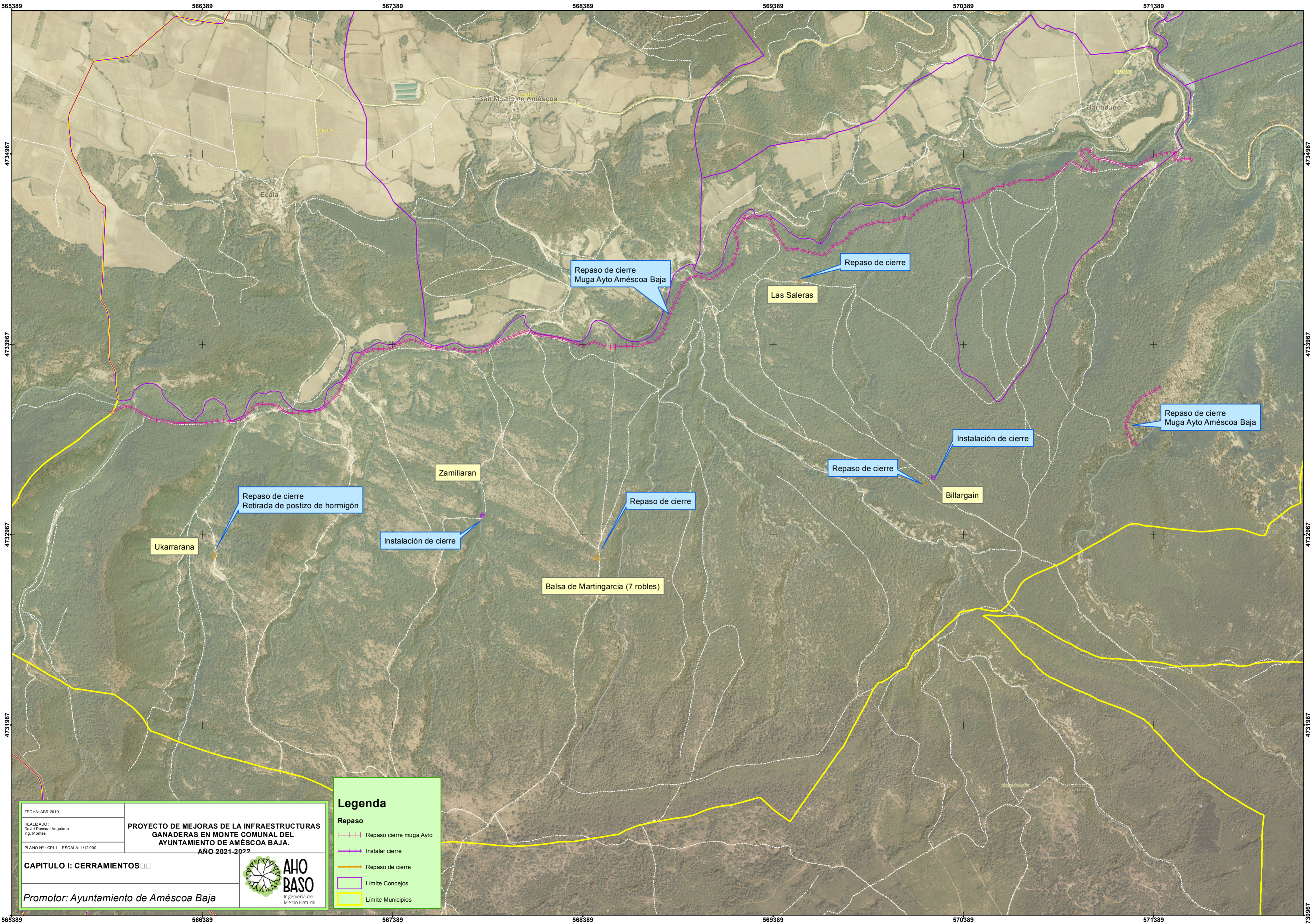
Legend

- Conducción
- Instalar cierre
- Repaso de cierre
- Cierre a reparar (Muga del Ayto)
- Mejora de pistas

Grado de intervención

- Afirmado (T01)
- Fuerte (T02)
- Medio (T03, T04, T06)
- Bajo (T05, T07)
- Pto de extracción de piedra

- Afirmado hormigón
- Límite Concejos
- Límite Municipios



565389
4731967
4732967
4733967
4734967

566389
567389
568389
569389
570389
571389

4731967
4732967
4733967
4734967

FECHA: ABR 2019	PROYECTO DE MEJORAS DE LA INFRAESTRUCTURAS GANADERAS EN MONTE COMUNAL DEL AYUNTAMIENTO DE AMÉSCOBA BAJA. AÑO 2021-2022
REALIZADO: David Pascual Angulano Ing. Montes	
PLANO Nº: CP11 ESCALA: 1/12.000	
CAPITULO I: CERRAMIENTOS	
Promotor: Ayuntamiento de Améscoa Baja	

Legenda

Repaso

- Repaso cierre muga Ayto
- Instalar cierre
- Repaso de cierre
- Limite Concejos
- Limite Municipios

Ukarrarana

Repaso de cierre
Retirada de postizo de hormigón

Zamiliaran

Instalación de cierre

Balsa de Martingarcia (7 robles)

Repaso de cierre

Las Saleras

Repaso de cierre
Muga Ayto Améscoa Baja

Repaso de cierre

Billargain

Instalación de cierre

Repaso de cierre

Repaso de cierre
Muga Ayto Améscoa Baja

574871 575071 575271 575471 575671 575871 576071 576271

4735305

4735305

4735105

4735105

4734905

4734905

4734705

4734705

574871

575071

575271

575471

575671

575871

576071

576271

4734505

Arqueta de captación
1x1x1 m

Conducción
Arqueta
Solera hormigón+balastro
Abredadero de hormigón (1 cuerpo)

Arqueta de captación
1x1x1 m

Arregulaz

Larraitza

Conducción
Arqueta
Solera hormigón+balastro
Abredadero de hormigón (1 cuerpo)

FECHA: NOV 2021

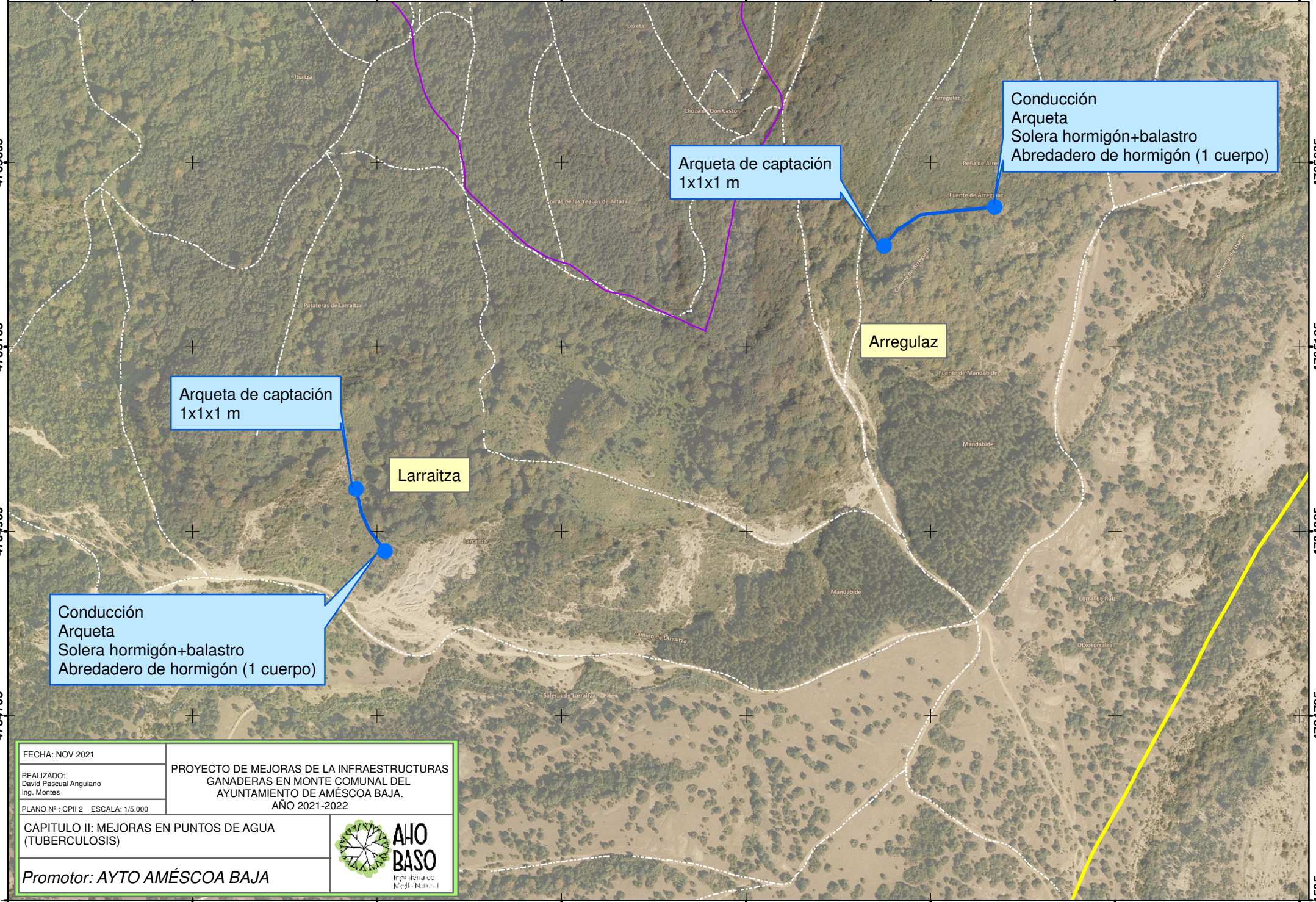
REALIZADO:
David Pascual Anguiano
Ing. Montes

PLANO Nº : CPII 2 ESCALA: 1/5.000

PROYECTO DE MEJORAS DE LA INFRAESTRUCTURAS
GANADERAS EN MONTE COMUNAL DEL
AYUNTAMIENTO DE AMÉSCOA BAJA.
AÑO 2021-2022

CAPITULO II: MEJORAS EN PUNTOS DE AGUA
(TUBERCULOSIS)

Promotor: AYO AMÉSCOA BAJA



574871 575071 575271 575471 575671 575871 576071 576271

4735305

4735305

4735105

4735105

4734905

4734905

4734705

4734705

574871

575071

575271

575471

575671

575871

576071

576271

4734505

Arqueta de captación
1x1x1 m

Conducción
Arqueta
Solera hormigón+balastro
Abredadero de hormigón (1 cuerpo)

Arqueta de captación
1x1x1 m

Arregulaz

Larraitza

Conducción
Arqueta
Solera hormigón+balastro
Abredadero de hormigón (1 cuerpo)

FECHA: NOV 2021

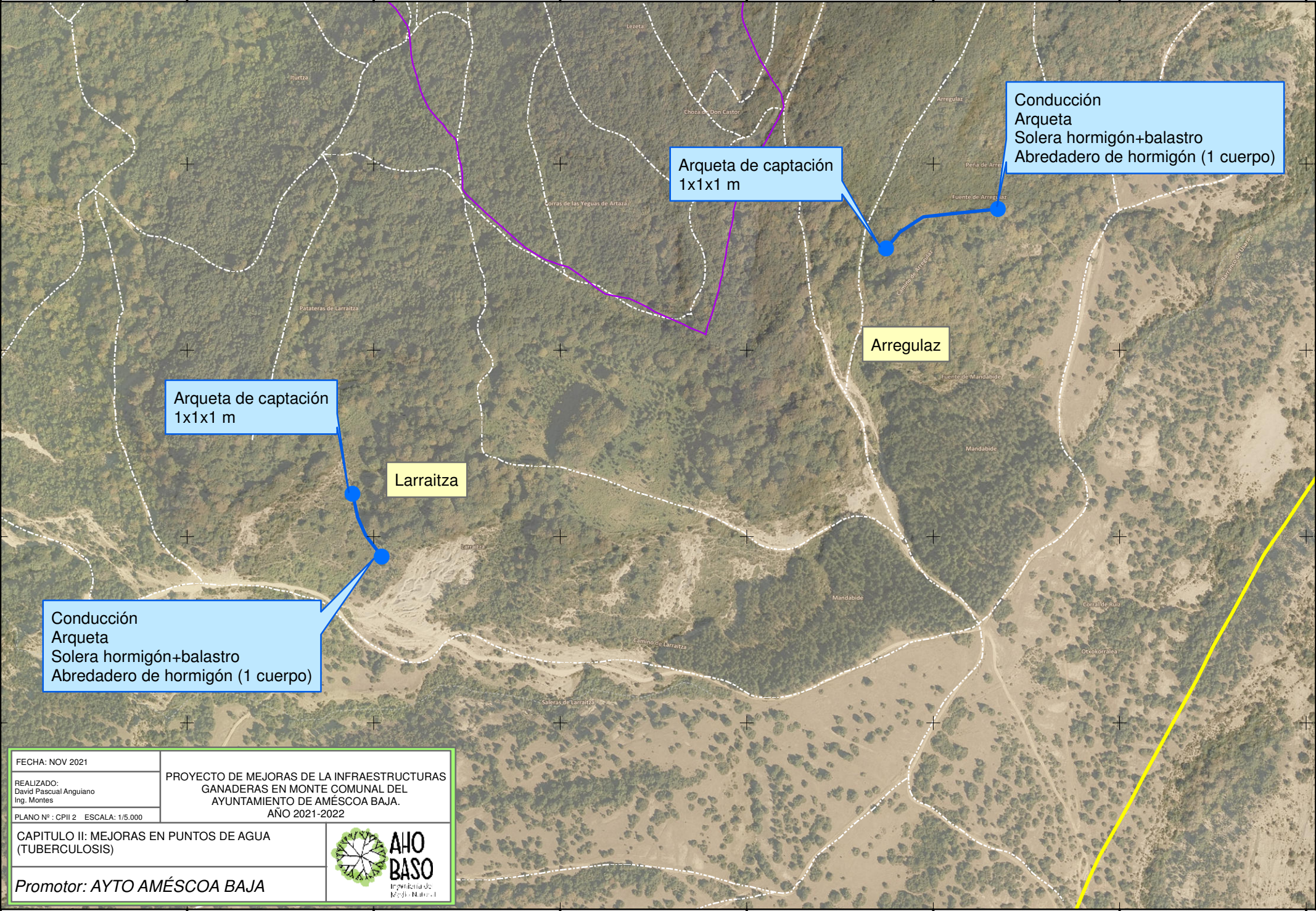
REALIZADO:
David Pascual Anguiano
Ing. Montes

PLANO Nº : CPII 2 ESCALA: 1/5.000

PROYECTO DE MEJORAS DE LA INFRAESTRUCTURAS
GANADERAS EN MONTE COMUNAL DEL
AYUNTAMIENTO DE AMÉSCOA BAJA.
AÑO 2021-2022

CAPITULO II: MEJORAS EN PUNTOS DE AGUA
(TUBERCULOSIS)

Promotor: AYO AMÉSCOA BAJA



567500.000000

568000.000000

568500.000000

4735000.000000

4735000.000000

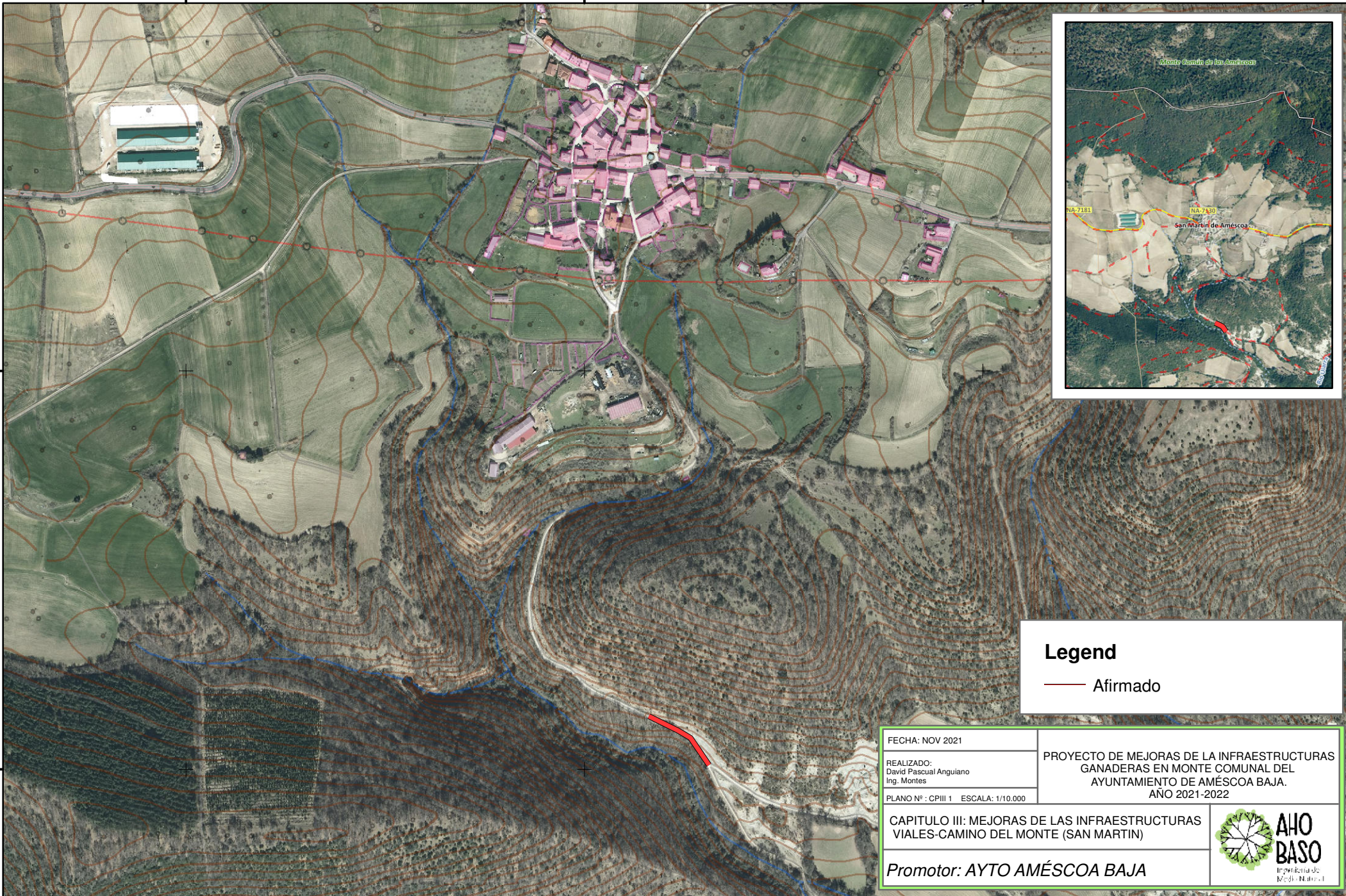
4734500.000000

4734500.000000

567500.000000

568000.000000

568500.000000



Legend

— Afirmado

FECHA: NOV 2021	PROYECTO DE MEJORAS DE LA INFRAESTRUCTURAS GANADERAS EN MONTE COMUNAL DEL AYUNTAMIENTO DE AMÉSCOA BAJA. AÑO 2021-2022
REALIZADO: David Pascual Anguiano Ing. Montes	
PLANO N° : CP111 1 ESCALA: 1/10.000	
CAPITULO III: MEJORAS DE LAS INFRAESTRUCTURAS VIALES-CAMINO DEL MONTE (SAN MARTIN)	
Promotor: AYO AMÉSCOA BAJA	



574216

574716

575216

575716

576216

576716

4736159

4735659

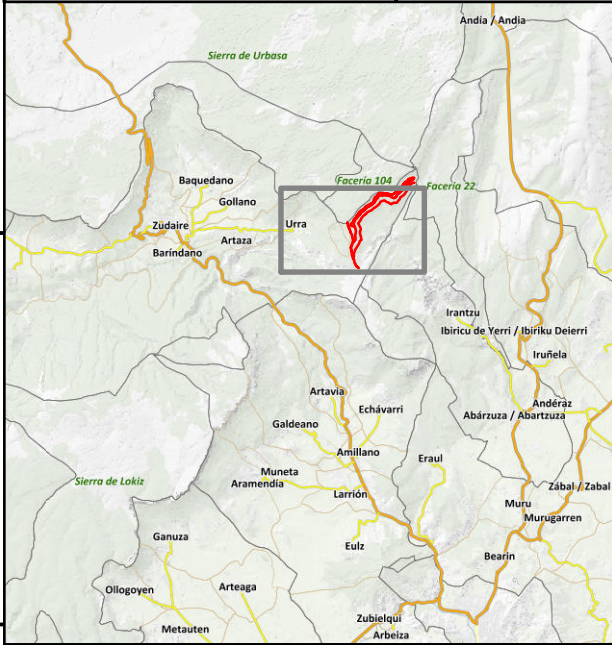
4735159

4736159

4735659

4735159

4734659



Legend

Grado de intervención

- Afirmado (T01)
- Fuerte (T02)
- Medio (T03, T04, T06)
- Bajo (T05, T07)
- X Zonas extracción piedra

FECHA: NOV 2021

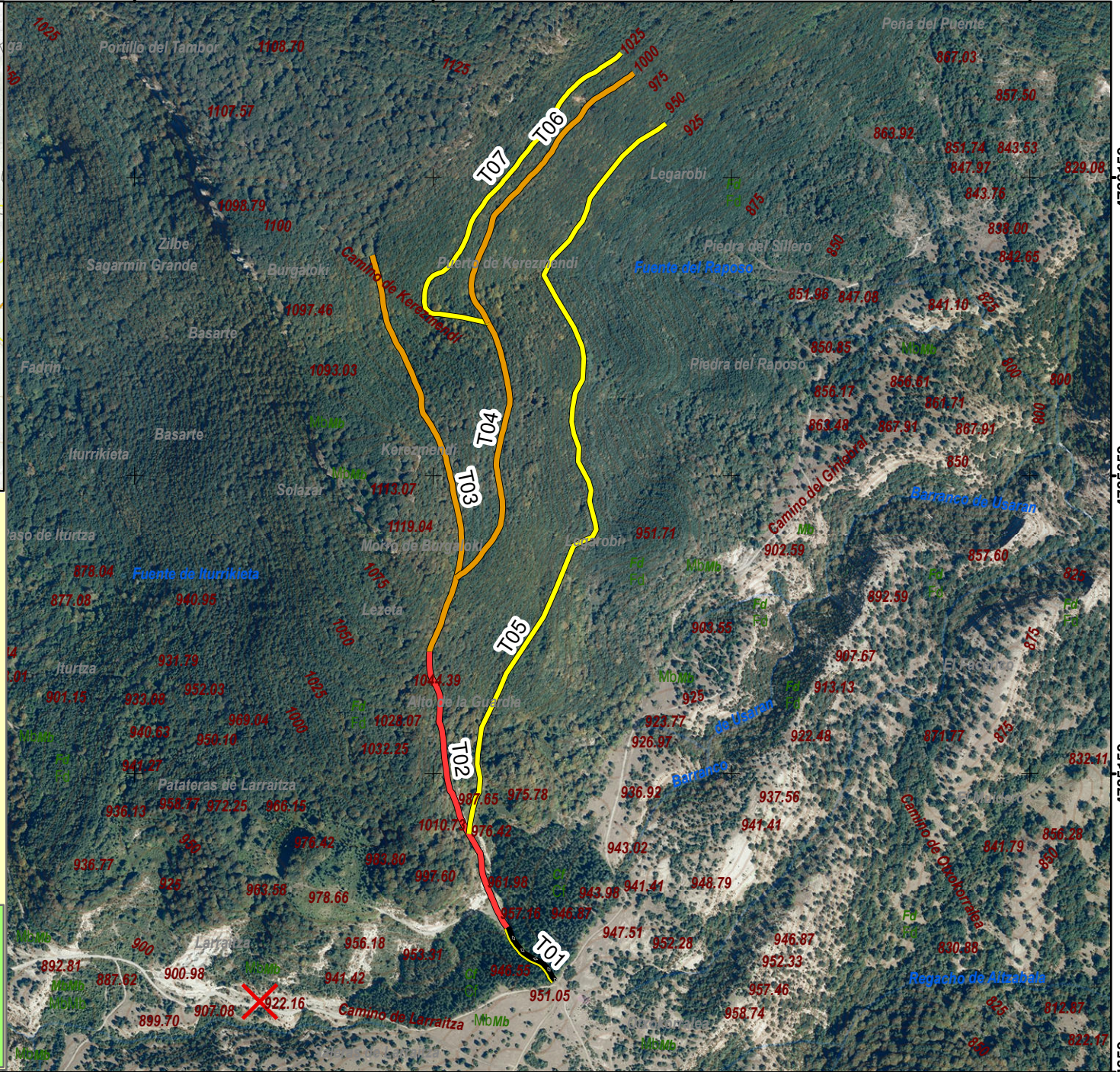
REALIZADO:
David Pascual Anguiano
Ing. Montes

PLANO Nº : CPIII 2 ESCALA: 1:10.000

PROYECTO DE MEJORAS DE LA
INFRAESTRUCTURAS
GANADERAS EN MONTE COMUNAL DEL
AYUNTAMIENTO DE AMÉSCOA BAJA.
AÑO 2021-2022

CAPITULO III: MEJORAS DE LAS INFRAESTRUCTURAS
VIALES-CAMINO LEGAROGI

Promotor: Ayuntamiento de Améscoa Baja



574216

574716

575216

575716

576216

576716

